

MAPA DO CELOW PROJEKTOWYCH

skala 1:500

woj.opolskie
 obręb ewidencyjny: 0091,OZIMEK
 jednostka ewidencyjna 160908_4, OZIMEK-MIASTO
 działka 110/1,105/2, k.m.2
 układ współrzędnych 1965
 poziom odniesienia Kronsztadt
 sekcje: 474.211.0843

KERG 360/2013
 aktualizacja na dzień 19.02.2013r.

Na przedmiotowej działce, na której projektowana jest inwestycja liniowa nie ustalano służebności gruntowej na podstawie rozporządzenia MSWiA z dnia 9.11.2011r. par.80 ust.6.

Nie wyklucza się istnienia w terenie innych nie wykazanych na niniejszej mapie urządzeń podziemnych, które nie były zgłoszone do inwentaryzacji lub o których brak jest informacji w instytucjach branżowych.

Starosta Opolski
 Powiatowy Ośrodek Dokumentacji Geodezyjnej i Kartograficznej w Opolu

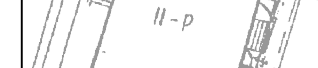


W obszarze oznaczonym linią przerywaną dokonano aktualizacji treści mapy zasadniczej. Dokumenty z pomiaru uzupełniającego przyjęto do zasobu powiatowego w dniu 2013-03-04
 zaewidencjonowano pod nr 360/13

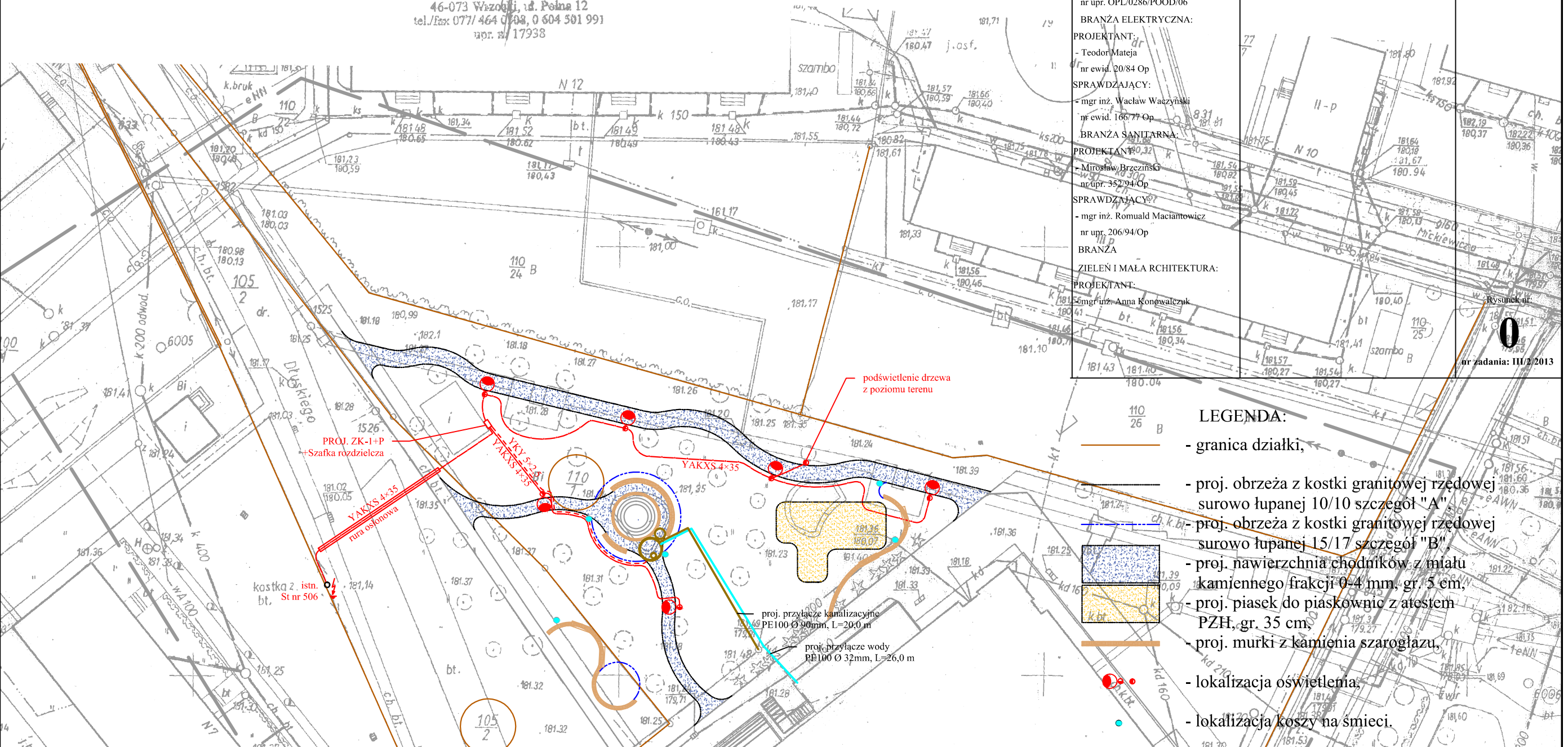
Niniejsza mapa może służyć do celów projektowych. Projektowane obiekty budowlane wymagające pozwolenia na budowę podlegają wytyczeniu i inwentaryzacji powykonawczej przez jednostki uprawnione do wykonywania prac geodezyjnych.

Opole 2013-03-04

GEODETA UPRAWNIONY
 Magdalena Filkus
 46-073 Wzrostki, ul. Polna 12
 tel./fax 077/ 464 0738, 0 604 501 991
 upr. nr 17938

PODINSPEKTOR
 Dorota Rosa

 Biuro Obsługi Technicznej "SEWI" 45-268 Opole, ul. Grota Roweckiego 4D/7 e-mail: botsewi@op.pl, www.botsewi.pl tel. 77/550 60 85, 602 779 951, 696 177 470		
Temat opracowania:	PROJEKT WYKONAWCZY MODERNIZACJI SKWERKU MIEJSKIEGO PRZY DOMU KULTURY W OZIMKU	
Temat rysunku:	Projekt zagospodarowania terenu - zbiorczy.	
Inwestor:	Gmina Ozimek	
BRANŻA DROGOWA: OPRACOWAŁ: - Adrian Adamowicz PROJEKTANT: - inż. Sebastian Raudzis nr upr. OPL/0283/PWOD/06 SPRAWDZAJĄCY: - mgr inż. Sebastian Wilisowski nr upr. OPL/0286/POOD/06 BRANŻA ELEKTRYCZNA: PROJEKTANT: - Teodor Mateja nr ewid. 20/84 Op SPRAWDZAJĄCY: - mgr inż. Wacław Waczyński nr ewid. 166/77 Op BRANŻA SANITARNA: PROJEKTANT: - Mirosław Brzezinski nr upr. 352/94 Op SPRAWDZAJĄCY: - mgr inż. Romuald Maciantowicz nr upr. 206/94 Op BRANŻA ZIELENI I MAŁA ARCHITEKTURA: PROJEKTANT: - mgr inż. Anna Kowalczyk	Skala: 1:500 Data: marzec 2013 r.	
Podpisy:     		nr zadania: III/2/2013



LEGENDA:

- granica działki,
- proj. obrzeża z kostki granitowej rzędowej surowo łupanej 10/10 szczegół "A"
- proj. obrzeża z kostki granitowej rzędowej surowo łupanej 15/17 szczegół "B"
- proj. nawierzchnia chodników z miálu kamiennego frakcji 0-4 mm, gr. 5 cm,
- proj. piasek do piaskownic z atestem PZH, gr. 35 cm,
- proj. murki z kamienia szarogłazu,
- lokalizacja oświetlenia,
- lokalizacja koszy na smieci.