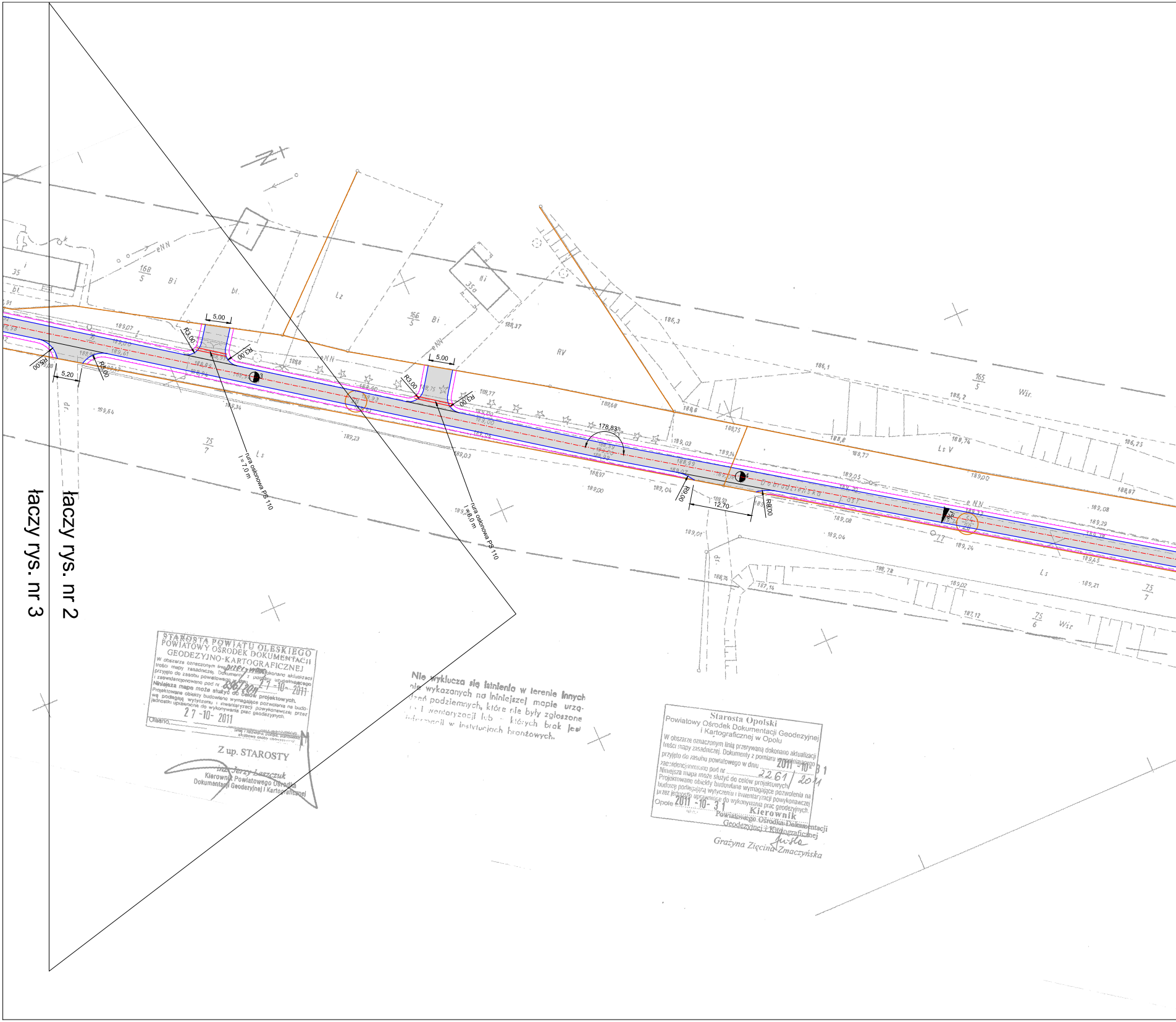
łaczy rys. nr 2
łaczy rys. nr 3
5,00
R3,00
R3,00
R5,00
R5,00
5,20
rura osłonowa PS 110
l = 7,0 m
5,00
R3,00
R3,00
rura osłonowa PS 110
l = 8,0 m
178,83°
R9,00
12,70
R8,00
Dobrodzieńska
168
5
Bi
bl.
Lz
166
5
RV
165
5
Wśr.
Ls V
75
7
Ls
75
6
dr.
eNN
35
186,3
186,1
188,37
188,68
188,75
189,07
189,61
189,64
189,34
189,23
189,03
189,00
188,97
189,04
189,01
188,74
187,14
187,12
189,08
189,29
189,21

STAROSTA POWIATU OLESKIEGO
POWIATOWY OŚRODEK DOKUMENTACJI
GEODEZYJNO-KARTOGRAFICZNEJ

W obszarze oznaczonym linią przerywaną dokonano aktualizacji treści mapy zasadniczej. Dokumenty z pomiaru uzupełniającego przyjęto do zasobu powiatowego w dniu 27-10-2011 i zaewidencjonowano pod nr 836/7/2011

Niniejsza mapa może służyć do celów projektowych.

Projektowane obiekty budowlane wymagające pozwolenia na budowę podlegają wytyczeniu i inwentaryzacji powykonawczej przez jednostki uprawnione do wykonywania prac geodezyjnych.

Olesno, 27-10-2011

imię i nazwisko, podpis, stanowisko służbowe osoby upoważnionej

Z up. STAROSTY

inż. Jerzy Laszczuk
Kierownik Powiatowego Ośrodka
Dokumentacji Geodezyjnej i Kartograficznej

Nie wyklucza się istnienia w terenie innych nie wykazanych na niniejszej mapie urządzeń podziemnych, które nie były zgłoszone do inwentaryzacji lub o których brak jest informacji w instytucjach branżowych.

Starosta Opolski
Powiatowy Ośrodek Dokumentacji Geodezyjnej
i Kartograficznej w Opolu

W obszarze oznaczonym linią przerywaną dokonano aktualizacji treści mapy zasadniczej. Dokumenty z pomiaru uzupełniającego przyjęto do zasobu powiatowego w dniu 2011-10-31 zaewidencjonowano pod nr 2261/2011

Niniejsza mapa może służyć do celów projektowych.

Projektowane obiekty budowlane wymagające pozwolenia na budowę podlegające wytyczeniu i inwentaryzacji powykonawczej przez jednostki uprawnione do wykonywania prac geodezyjnych.

Opole 2011-10-31

Kierownik
Powiatowego Ośrodka Dokumentacji
Geodezyjnej i Kartograficznej

Grażyna Zięcina-Zmaczyńska

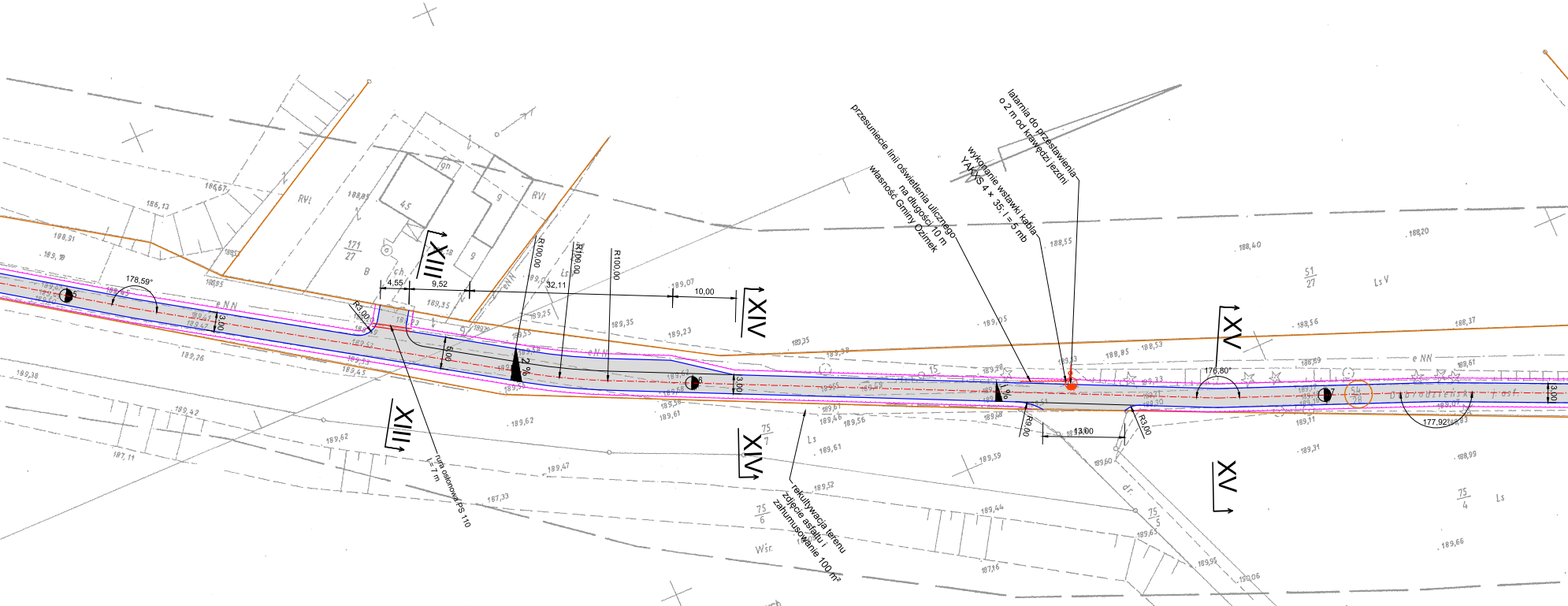
latarnia do przestawienia
o 2 m od krawędzi jezdni
wykonanie wstawki kabla
YAKYS 4 × 35; l = 5 mb
przesunięcie linii oświetlenia ulicznego
na długości 10 m
własność Gminy Ozimek
rura osłonowa PS 110
l = 7 m
rekultywacja terenu
zdjęcie asfaltu i
zahumusowanie 100 m²
XIII
XIV
XV
178,59°
176,80°
177,92°
4,55
9,52
32,11
10,00
13,00
R100,00
R100,00
R100,00
R3,00
R3,00
R9,00
3,00
3,00
3,00
5,00
2 %
1 %
RVI
Ls V
Ls
Wsr.
eNN
171
27
51
27
75
7
75
6
75
5
75
4
188,55
188,40
188,20
188,56
188,37
189,07
189,35
189,23
189,62
189,47

Nie wyklucza się istnienie w terenie innych
nie wykazanych na niniejszej mapie urzą-
dzeń podziemnych, które nie były zgłoszone
do inwentaryzacji lub … których brak jest
informacji w instytucjach branżowych.

Obiekt: BIESTRZYNNIK-DROGI GMINNE
Mapa w skali 1:500
do celów projektowych
Arkusz Nr 5
Układ współrzędnych 1965IV
Poziom odniesienia Kronsztadt 60

pow. opolski
gm. Ozimek
obr. Biestrzynnik
ul. Dobrodzieńska
s. 464.433.041
km. 13
dz. 54/28, 28
pow. oleski
gm. Zębowice
obr. Knieja

Przedsiębiorstwo Usług Geodezyjnych
i Kartograficznych
inż. Adam Krynicki
45-403 Opole, ul. Mossora 10
NIP: 754-101-00-31, Regon 530619290

Sporządził:

inż. Ad…

STAROSTA POWIATU OLESKIEGO
POWIATOWY OŚRODEK DOKUMENTACJI
GEODEZYJNO-KARTOGRAFICZNEJ
W obszarze oznaczonym linią przerywaną dokonano aktualizacji treści mapy zasadniczej. Dokumenty z pomiaru uzupełniającego przyjęto do zasobu powiatowego w dniu 27-10-2011 i zaewidencjonowano pod nr 896/2011
Niniejsza mapa może służyć do celów projektowych.
Projektowane obiekty budowlane wymagające pozwolenia na budowę podlegają wytyczeniu i inwentaryzacji powykonawczej przez jednostki uprawnione do wykonywania prac geodezyjnych.
Oleśno, 27-10-2011
Z up. STAROSTY
inż. Jerzy Leszczuk
Kierownik Powiatowego Ośrodka Dokumentacji Geodezyjnej i Kartograficznej

Starosta Opolski
Powiatowy Ośrodek Dokumentacji Geodezyjnej
i Kartograficznej w Opolu
W obszarze oznaczonym linią przerywaną dokonano aktualizacji treści mapy zasadniczej. Dokumenty z pomiaru uzupełniającego przyjęto do zasobu powiatowego w dniu 2011-10-31 zaewidencjonowano pod nr 2261/2011
Niniejsza mapa może służyć do celów projektowych.
Projektowane obiekty budowlane wymagające pozwolenia na budowę podlegającą wytyczeniu i inwentaryzacji powykonawczej przez jednostki uprawnione do wykonywania prac geodezyjnych.
Opole 2011-10-31
Kierownik
Powiatowego Ośrodka Dokumentacji
Geodezyjnej i Kartograficznej
Grażyna Zięcina-Zmaczyńska

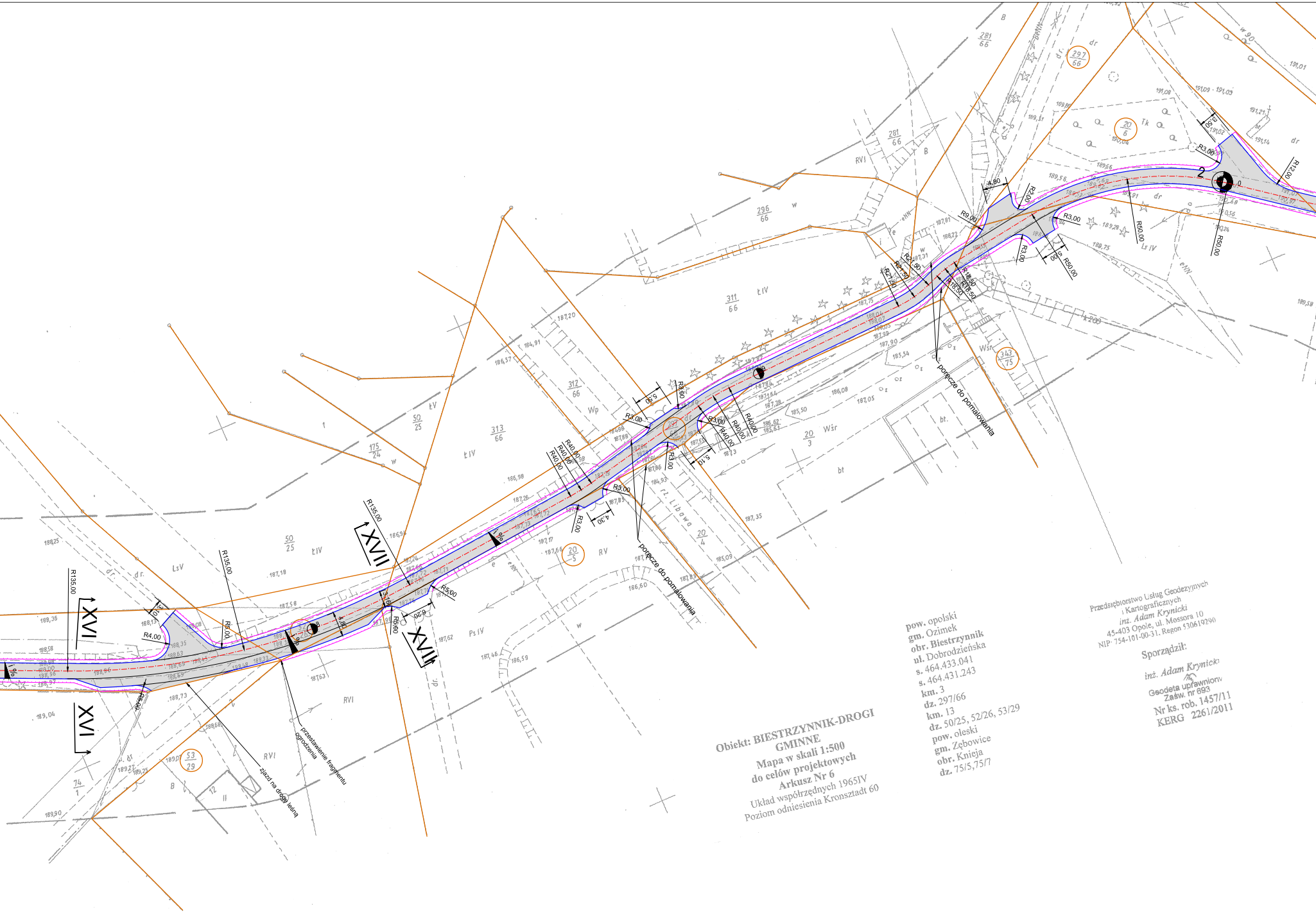
XVI
XVI
XVII
XVII
R135,00
R135,00
R135,00
R4.00
R5.00
R6.00
R5,00
R3.00
R40,00
R9.00
R21.50
R18.50
R50.00
R12.00
4.80
6.20
5.10
4.30
poręcze do pomalowania
poręcze do pomalowania
poręcze do pomalowania
przestawienie fragmentu ogrodzenia
zjazd na drogę leśną
1%
2
297/66
281/66
296/66
311/66
312/66
313/66
50/25
175/24
20/6
20/3
20/4
20/5
343/75
53/29
74/1
ul. Libowa
ŁIV
ŁsV
LsIV
RV
RVI
PsIV
Wp
Wsr
Tk
dr
bt
w
B

Obiekt: BIESTRZYNNIK-DROGI GMINNE
Mapa w skali 1:500
do celów projektowych
Arkusz Nr 6

Układ współrzędnych 1965IV
Poziom odniesienia Kronsztadt 60

pow. opolski
gm. Ozimek
obr. Biestrzynnik
ul. Dobrodzieńska
s. 464.433.041
s. 464.431.243
km. 3
dz. 297/66
km. 13
dz. 50/25, 52/26, 53/29
pow. oleski
gm. Zębowice
obr. Knieja
dz. 75/5,75/7

Przedsiębiorstwo Usług Geodezyjnych
i Kartograficznych
inż. Adam Krynicki
45-403 Opole, ul. Mossora 10
NIP: 754-101-00-31, Regon 530619290

Sporządził:

inż. Adam Krynicki
Geodeta uprawniony
Zaśw. nr 693
Nr ks. rob. 1457/11
KERG 2261/2011

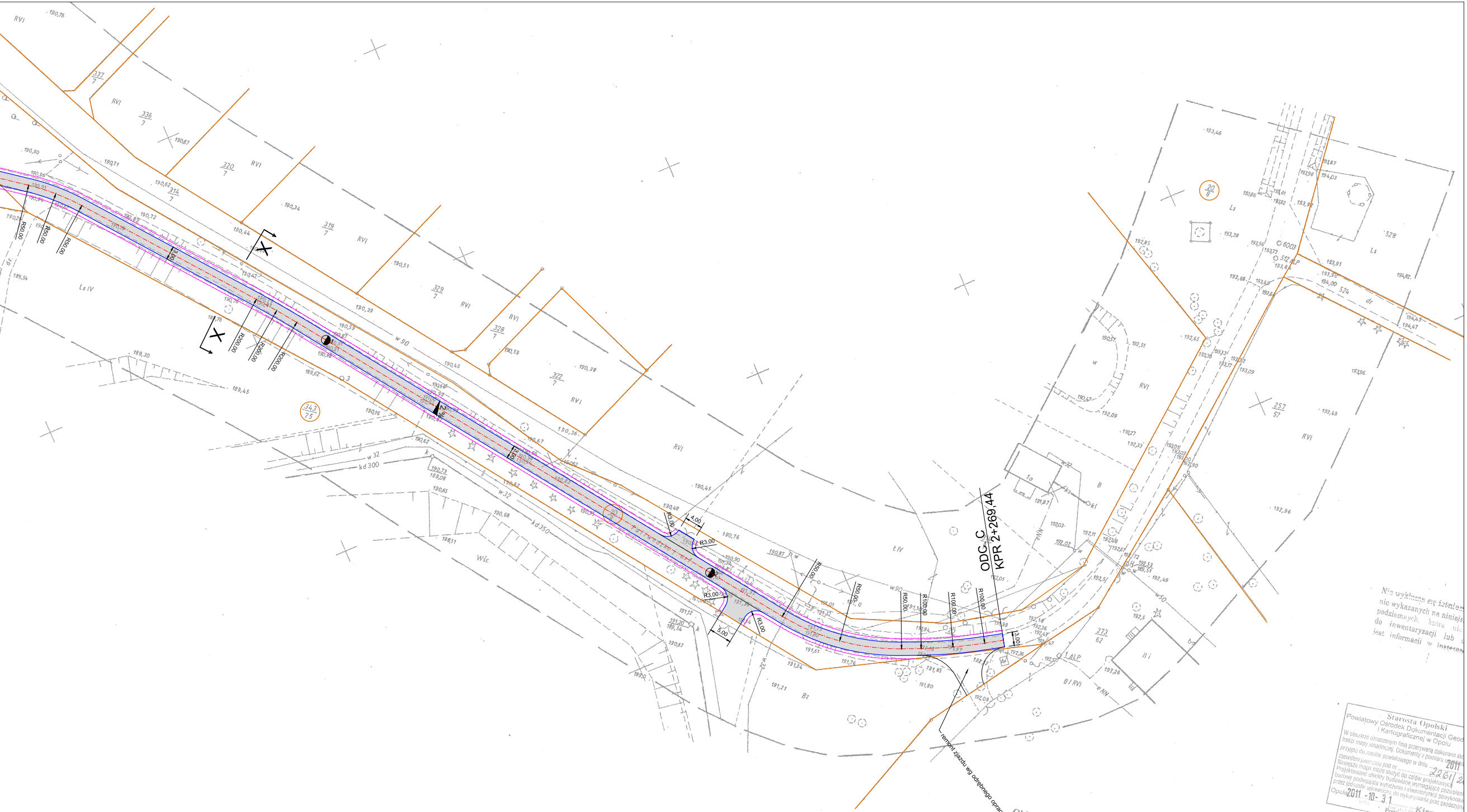
ODC. C
KPR 2+269,44
remont zjazdu wg odrębnego opracowania
R50,00
R200,00
R100,00
R3,00
4,00
5,00
3,00
RVI
Ls IV
Ls
ŁIV
B/RVI
Bz
dr
w 90
w 32
w 50
kd 300
kd 350
343/75
337/7
336/7
320/7
314/7
319/7
329/7
328/7
327/7
257/57
273/62
20/8
528
524
1 ALP
512 ALP
Wir.

Nie wyklucza się istnie
nie wykazanych na niniejs
podziemnych, które nie
do inwentaryzacji lub
jest informacji w

Starosta Opolski
Powiatowy Ośrodek Dokumentacji Geod
i Kartograficznej w Opolu
W obszarze oznaczonym linią przerywaną dokonano ak
treści mapy zasadniczej. Dokumenty z pomiaru
przyjęto do zasobu powiatowego w dniu 2011
zaewidencjonowano pod nr 2261/2
Niniejsza mapa może służyć do celów projektowych
Projektowane obiekty budowlane wymagające pozwoleni
budowę podlegają wytyczeniu i inwentaryzacji powykona
przez jednostki uprawnione do wykonywania prac geodezyjn
Opole 2011 -10- 31

Kierownik
Powiatowego Ośrodka Doku
Geodezyjnej i Kartogr
Grażyna Zięcina-Zmaczy

Obiekt: BIESTRZYNNIK-DROGI GMINNE
Mapa w skali 1:500
do celów projektowych
Arkusz Nr 7
Układ współrzędnych 1965IV
Poziom odniesienia Kronsztadt 60

pow. opolski
gm. Ozimek
obr. Biestrzynnik
ul. Dobrodzieńska
ul. Poliwodzka
s. 464.431.241,243
km. 3
dz. 20/8, 20/

Przedsiębiorstwo Usług Geodezyjnych
i Kartograficznych
inż. Adam Krynicki
45-403 Opole, ul. Mossora 10
NIP: 754-101-00-31, Regon 530619290

Sporządził:
inż. Adam Kryni