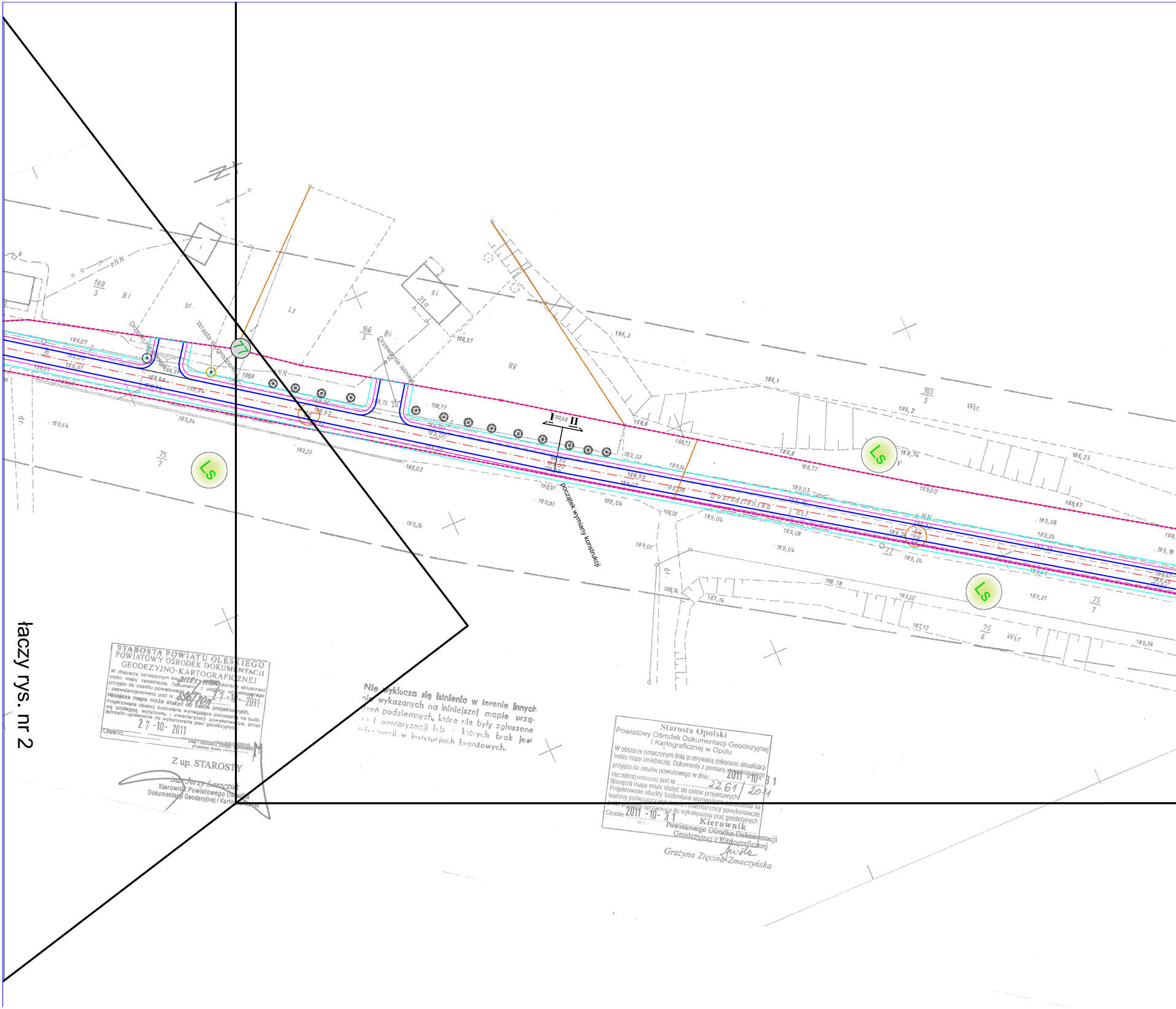
łaczy rys. nr 2
Drzewo nie istnieje
Wrasta w ogrodzenie
Drzewo nie istnieje
początek wymiany konstrukcji
I
II
77
Ls
Ls
Ls
Dobrodzieńska
J. asf.
eNN
eNN
168
5
166
5
165
5
75
7
75
6
75
7
Bi
Bi
bt.
Lz
RV
Wśr.
Wśr.
35a
dr.
dr.
188,8
188,75
188,8
188,77
186,1
186,2
186,3
186,25
187,14
187,12
189,03
189,14
188,99
189,07
189,08
189,05
189,04
189,00
189,01
189,23
189,26
189,34
189,64
188,97
188,91
188,74
189,21
189,24
189,38

STAROSTA POWIATU OLESKIEGO
POWIATOWY OŚRODEK DOKUMENTACJI
GEODEZYJNO-KARTOGRAFICZNEJ
W obszarze oznaczonym linią przerywaną dokonano aktualizacji treści mapy zasadniczej. Dokumenty z pomiaru uzupełniającego przyjęto do zasobu powiatowego w dniu 27-10-2011 i zaewidencjonowano pod nr 896/2011
**Niniejsza mapa może służyć do celów projektowych.**
Projektowane obiekty budowlane wymagające pozwolenia na budowę podlegają wytyczeniu i inwentaryzacji powykonawczej przez jednostki uprawnione do wykonywania prac geodezyjnych.
Olesno, 27-10-2011
(imię i nazwisko, podpis, stanowisko służbowe osoby upoważnionej)

Z up. STAROSTY
inż. Jerzy Łaszczuk
Kierownik Powiatowego Ośrodka Dokumentacji Geodezyjnej i Kartograficznej

**Nie wyklucza się istnienia w terenie innych nie wykazanych na niniejszej mapie urządzeń podziemnych, które nie były zgłoszone do inwentaryzacji lub o których brak jest informacji w instytucjach branżowych.**

Starosta Opolski
Powiatowy Ośrodek Dokumentacji Geodezyjnej i Kartograficznej w Opolu
W obszarze oznaczonym linią przerywaną dokonano aktualizacji treści mapy zasadniczej. Dokumenty z pomiaru uzupełniającego przyjęto do zasobu powiatowego w dniu 2011-10-31 zaewidencjonowano pod nr 2261/2011
Niniejsza mapa może służyć do celów projektowych.
Projektowane obiekty budowlane wymagające pozwolenia na budowę podlegające wytyczeniu i inwentaryzacji powykonawczej przez jednostki uprawnione do wykonywania prac geodezyjnych.
Opole 2011-10-31
Kierownik
Powiatowego Ośrodka Dokumentacji Geodezyjnej i Kartograficznej
Grażyna Zięcina-Zmaczyńska

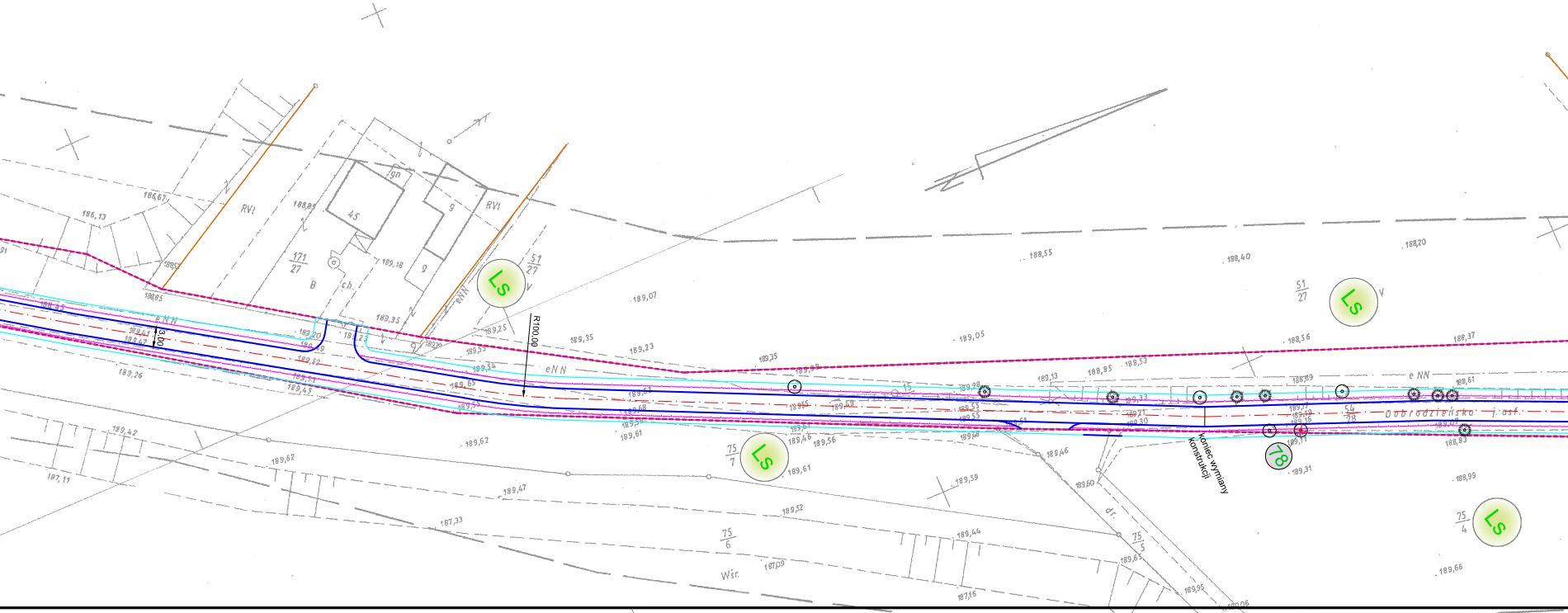
Koniec wymiany konstrukcji
R100,00
3,00
Ls
78
Dobrodzieńska
j. asf.
eNN
RVI
171/27
51/27
75/7
75/6
75/5
75/4
54/28
Wsr.
dr.

Nie wyklucza się istnienia w terenie innych
nie wykazanych na niniejszej mapie urzą-
dzeń podziemnych, które nie były zgłoszone
do inwentaryzacji lub ... których brak jest
informacji w instytucjach branżowych.

**Obiekt: BIESTRZYNNIK-DROGI GMINNE**
**Mapa w skali 1:500**
**do celów projektowych**
**Arkusz Nr 5**
Układ współrzędnych 1965IV
Poziom odniesienia Kronsztadt 60

**pow.** opolski
**gm.** Ozimek
**obr. Biestrzynnik**
**ul.** Dobrodzieńska
**s.** 464.433.041
**km.** 13
**dz.** 54/28, 28
**pow.** oleski

Przedsiębiorstwo Usług Geodezyjnych
i Kartograficznych
*inż. Adam Krynicki*
45-403 Opole, ul. Mossora 10
NIP· 754-101-00-31, Regon 530619290

STAROSTA POWIATU OLESKIEGO
POWIATOWY OŚRODEK DOKUMENTACJI
GEODEZYJNO-KARTOGRAFICZNEJ
W obszarze oznaczonym linią przerywaną dokonano aktualizacji treści mapy zasadniczej. Dokumenty z pomiaru uzupełniającego przyjęto do zasobu powiatowego w dniu 27-10-2011 i zaewidencjonowano pod nr 896/2011
**Niniejsza mapa może służyć do celów projektowych.**
Projektowane obiekty budowlane wymagające pozwolenia na budowę podlegają wytyczeniu i inwentaryzacji powykonawczej przez jednostki uprawnione do wykonywania prac geodezyjnych.
27-10-2011
Olesno,
Z up. STAROSTY

Starosta Opolski
Powiatowy Ośrodek Dokumentacji Geodezyjnej
i Kartograficznej w Opolu
W obszarze oznaczonym linią przerywaną dokonano aktualizacji treści mapy zasadniczej. Dokumenty z pomiaru uzupełniającego przyjęto do zasobu powiatowego w dniu 2011-10-31
zaewidencjonowano pod nr 2261/2011
Niniejsza mapa może służyć do celów projektowych.
Projektowane obiekty budowlane wymagające pozwolenia na budowę podlegającą wytyczeniu i inwentaryzacji powykonawczej przez jednostki uprawnione do wykonywania prac geodezyjnych.
2011-10-31

Kierownik
Powiatowego Ośrodka Dokumentacji
Geodezyjnej i Kartograficznej
Zmaczyńska

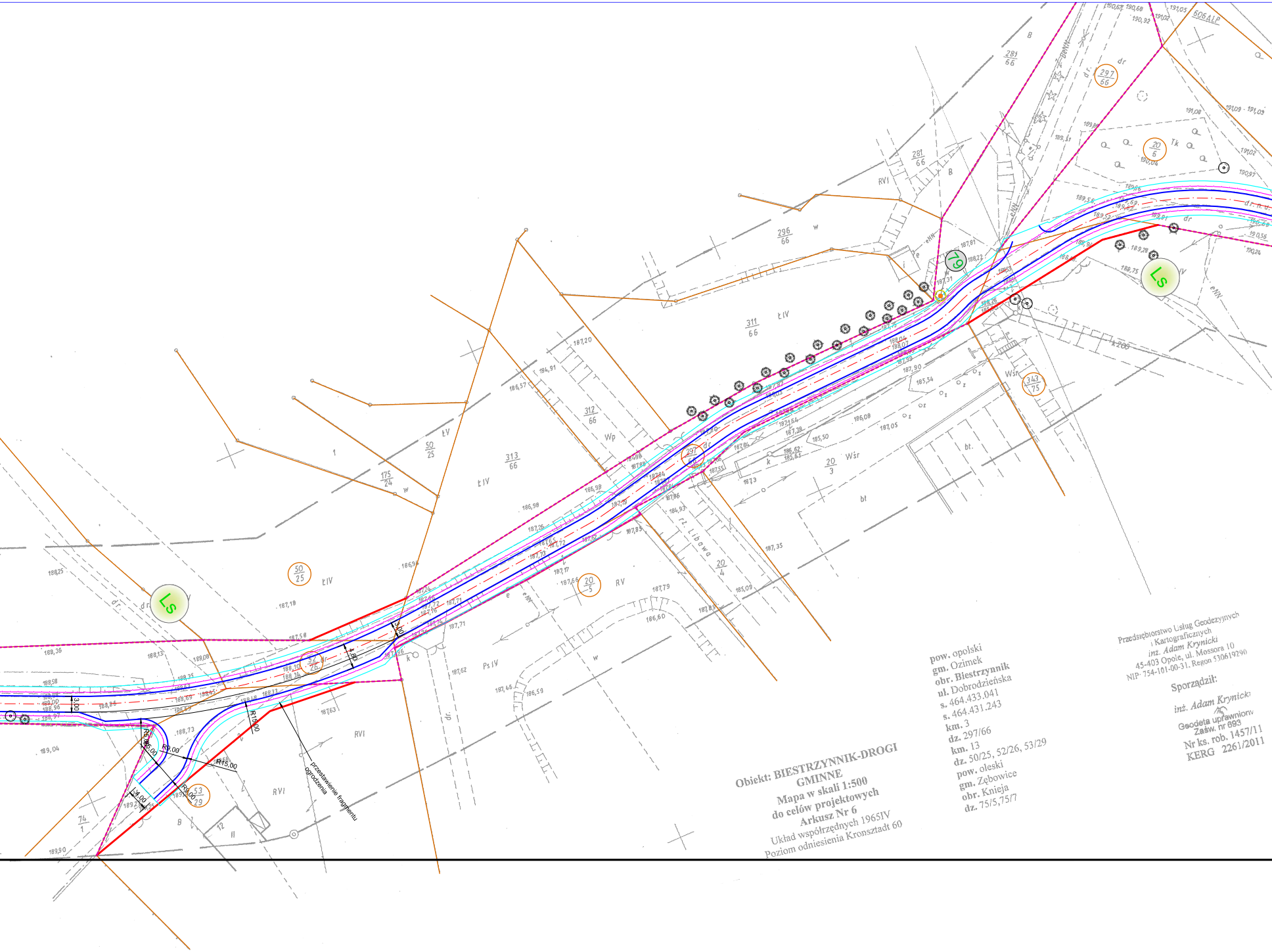
Ls
Ls
79
rz. Libawa
przestawienie fragmentu ogrodzenia
R15,00
R15,00
R9,00
R9,00
R6,00
3,00
3,00
4,80
4,00
311/66
312/66
313/66
296/66
281/66
297/66
20/6
343/75
50/25
52/26
53/29
20/5
20/4
20/3
175/24
74/1
ŁIV
RV
RVI
Wp
Wśr
PsIV
dr
bt
B
W
606ALP

**Obiekt: BIESTRZYNNIK-DROGI GMINNE**
**Mapa w skali 1:500**
**do celów projektowych**
**Arkusz Nr 6**
Układ współrzędnych 1965IV
Poziom odniesienia Kronsztadt 60

pow. opolski
gm. Ozimek
**obr. Biestrzynnik**
ul. Dobrodzieńska
s. 464.433.041
s. 464.431.243
km. 3
dz. 297/66
km. 13
dz. 50/25, 52/26, 53/29
pow. oleski
gm. Zębowice
obr. Knieja
dz. 75/5,75/7

Przedsiębiorstwo Usług Geodezyjnych
i Kartograficznych
*inż. Adam Krynicki*
45-403 Opole, ul. Mossora 10
NIP 754-101-00-31. Regon 530619290

Sporządził:

*inż. Adam Krynicki*
Geodeta uprawniony
Zaśw. nr 693
Nr ks. rob. 1457/11
KERG 2261/2011

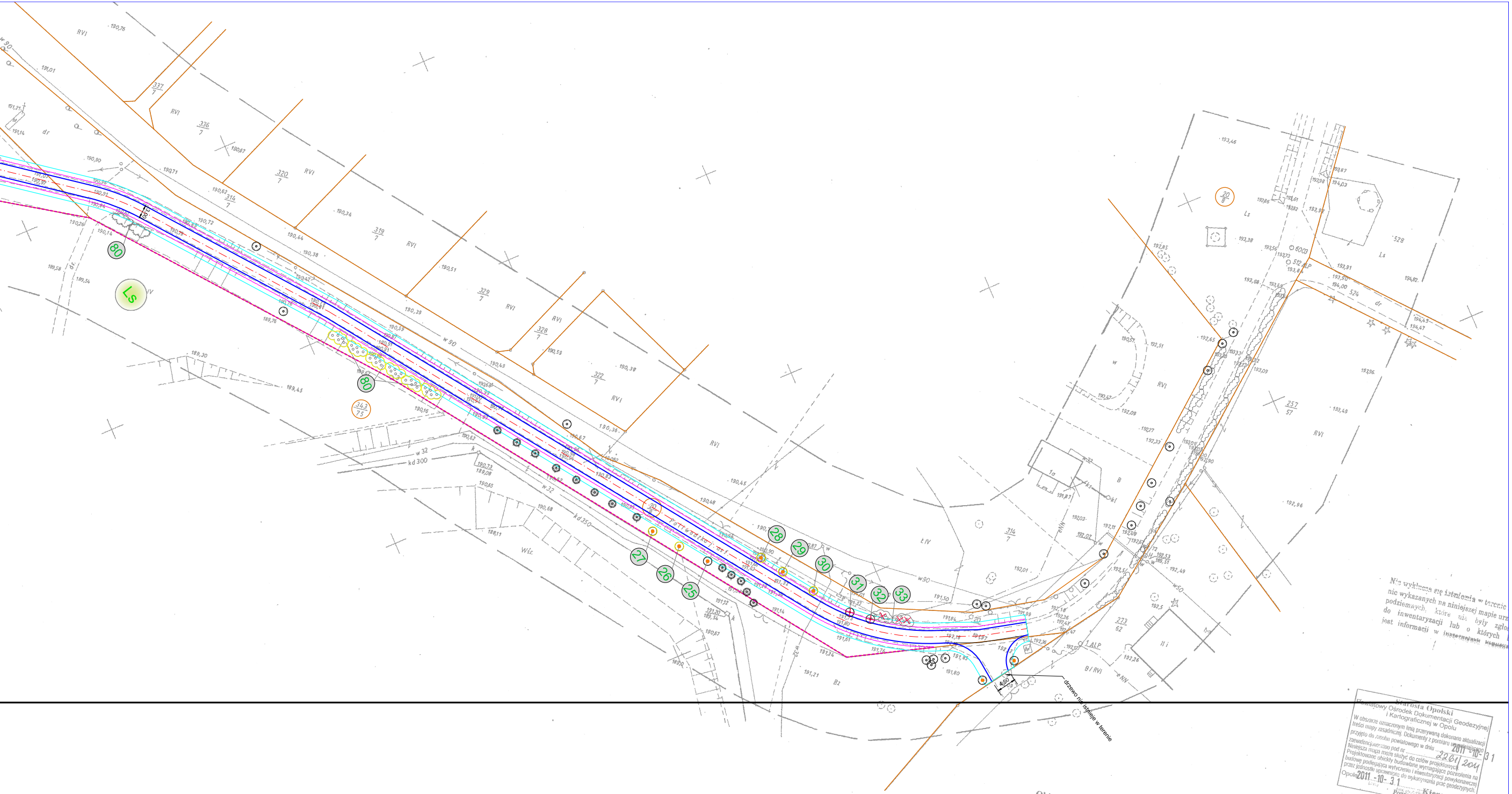

RVI
337/7
336/7
320/7
319/7
314/7
329/7
328/7
322/7
343/75
314/7
257/57
273/62
528
524
20/6
Ls
Ls
dr
w 90
w 32
kd 300
kd 350
Wśr.
Bz
ŁIV
B/RVI
1 ALP
4,50
80
80
25
26
27
28
29
30
31
32
33
Poliwodzka
drzewo nie istnieje w terenie

Nie wyklucza się istnienia w terenie
nie wykazanych na niniejszej mapie urz
podziemnych, które nie były zgłos
do inwentaryzacji lub o których
jest informacji w

Starosta Opolski
Powiatowy Ośrodek Dokumentacji Geodezyjnej
i Kartograficznej w Opolu
W obszarze oznaczonym linią przerywaną dokonano aktualizacji treści mapy zasadniczej. Dokumenty z pomiaru uzupełniającego przyjęto do zasobu powiatowego w dniu ..... 2011 -10- 31
zaewidencjonowano pod nr ..... 2261/2011
Niniejsza mapa może służyć do celów projektowych.
Projektowane obiekty budowlane wymagające pozwolenia na budowę podlegają wytyczeniu i inwentaryzacji powykonawczej przez jednostki uprawnione do wykonywania prac geodezyjnych.
Opole 2011 -10- 31
Kierownik
Powiatowego Ośrodka Dokumentacji
Geodezyjnej i Kartograficznej

**Obiekt: BIESTRZYNNIK-DROGI GMINNE**
**Mapa w skali 1:500**
**do celów projektowych**
**Arkusz Nr 7**
Układ współrzędnych 1965IV
Poziom odniesienia Kronsztadt 60

pow. opolski
gm. Ozimek
**obr. Biestrzynnik**
ul. Dobrodzieńska
ul. Poliwodzka
s. 464.431.24

*Grażyna Zięcina-Zmaczyńska*
Przedsiębiorstwo Usług Geodezyjnych
i Kartograficznych
*inż. Adam Krynicki*
45-403 Opole, ul. Mossora 10
NIP 754-101-00-31, Regon 530619290

**Sporządził:**