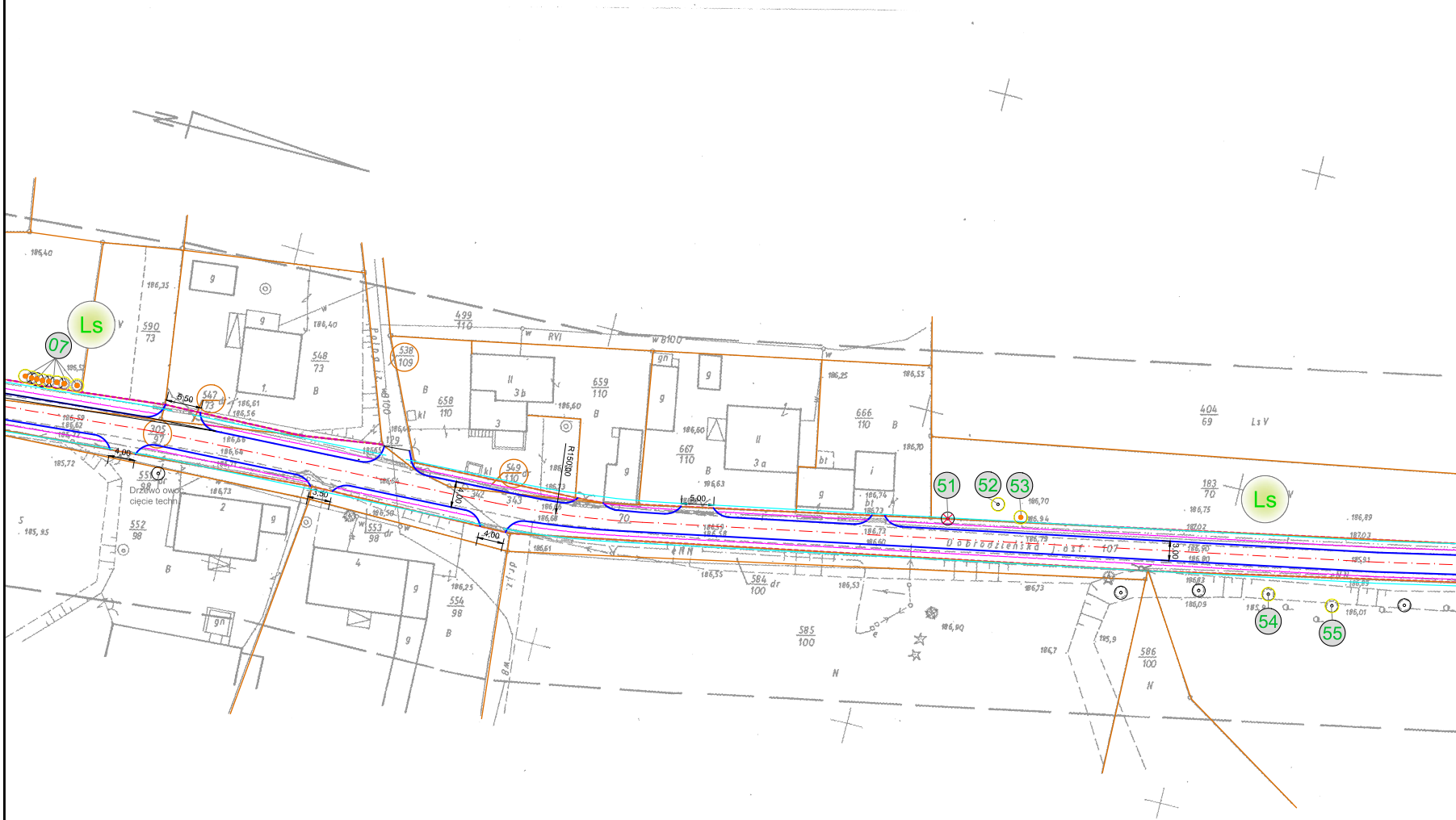
Ls
07
590
73
548
73
547
73
305
97
551
98
Drzewo owoc.
cięcie techn.
552
98
553
98
554
98
538
109
499
110
658
110
659
110
549
110
343
667
110
666
110
404
69
Ls V
183
70
Ls
51
52
53
54
55
584
100
585
100
586
100
5,50
4,00
3,50
4,00
5,00
3,00
R150,00
Dobrodzieńska
107

łaczy rys. nr 1

Obiekt: BIESTRZYNNIK-DROGI GMINNE
Mapa w skali 1:500
do celów projektowych
Arkusz Nr 2
Układ współrzędnych 1965IV
Poziom odniesienia Kronsztadt 60

pow. opolski
gm. Ozimek
obr. Biestrzynnik
ul. Dobrodzieńska
s. 464.433.034
km. 5
dz. 107, 549/110, 305/97, 547/73, 545/73

Przedsiębiorstwo Usług Geodezyjnych
i Kartograficznych
inż. Adam Krynicki
45-403 Opole, ul. Mossora 10
NIP· 754-101-00-31, Regon 530619290

Sporządził:

inż. Adam Krynicki
Geodeta uprawniony
Zaśw. nr 693
Nr ks. rob. 1457/11
KERG 2261/2011

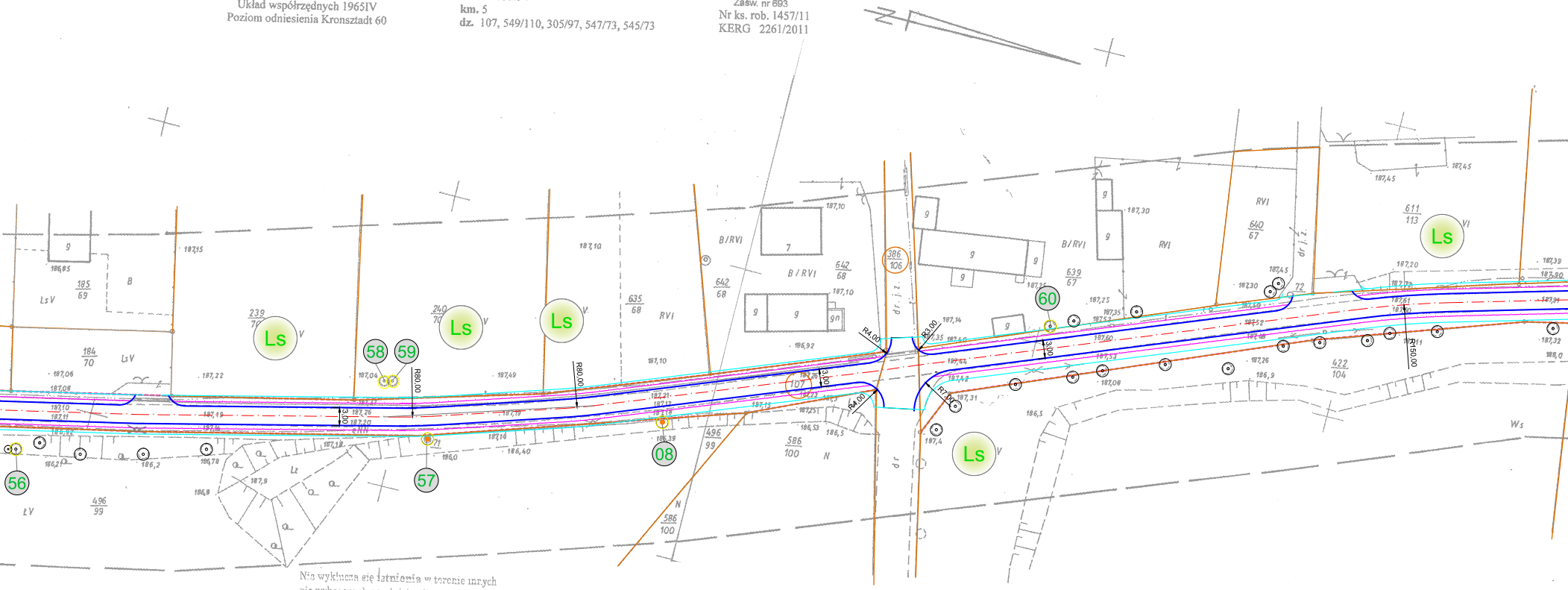
Ls
Ls
Ls
Ls
Ls
56
57
58
59
60
08
107
386
106
R80,00
R4,00
R3,00
R7,00
R150,00
3,00
B/RVI
RVI
LsV
dr. i. z.
Ws

Nie wyklucza się istnienia w terenie innych nie wykazanych na niniejszej mapie urządzeń podziemnych, które nie były zgłoszone do inwentaryzacji lub o których brak jest informacji w [illegible]

Starosta Opolski
Powiatowy Ośrodek Dokumentacji Geodezyjnej
i Kartograficznej w Opolu
W obszarze oznaczonym linią przerywaną dokonano aktualizacji treści mapy zasadniczej. Dokumenty z pomiaru uzupełniającego przyjęto do zasobu powiatowego w dniu 2011 -10- 31
zaewidencjonowano pod nr 2261 / 2011
Niniejsza mapa może służyć do celów projektowych.
Projektowane obiekty budowlane wymagające pozwolenia na budowę podlegającą wytyczeniu i inwentaryzacji powykonawczej przez jednostki uprawnione do wykonywania prac geodezyjnych.
Opole 2011 -10- 31
Kierownik
Powiatowego Ośrodka Dokumentacji
Geodezyjnej i Kartograficznej
Grażyna Zięcina-Zmaczyńska

Obiekt: BIESTRZYNNIK-DROGI
GMINNE
Mapa w skali 1:500
do celów projektowych
Arkusz Nr 3
Układ współrzędnych 1965IV
Poziom odniesienia Kronsztadt 60

pow. opolski
gm. Ozimek
obr. Biestrzynnik
ul. Dobrodzieńska
s. 464.433.032,034
km. 5
dz. 571/138, 386/106, 107

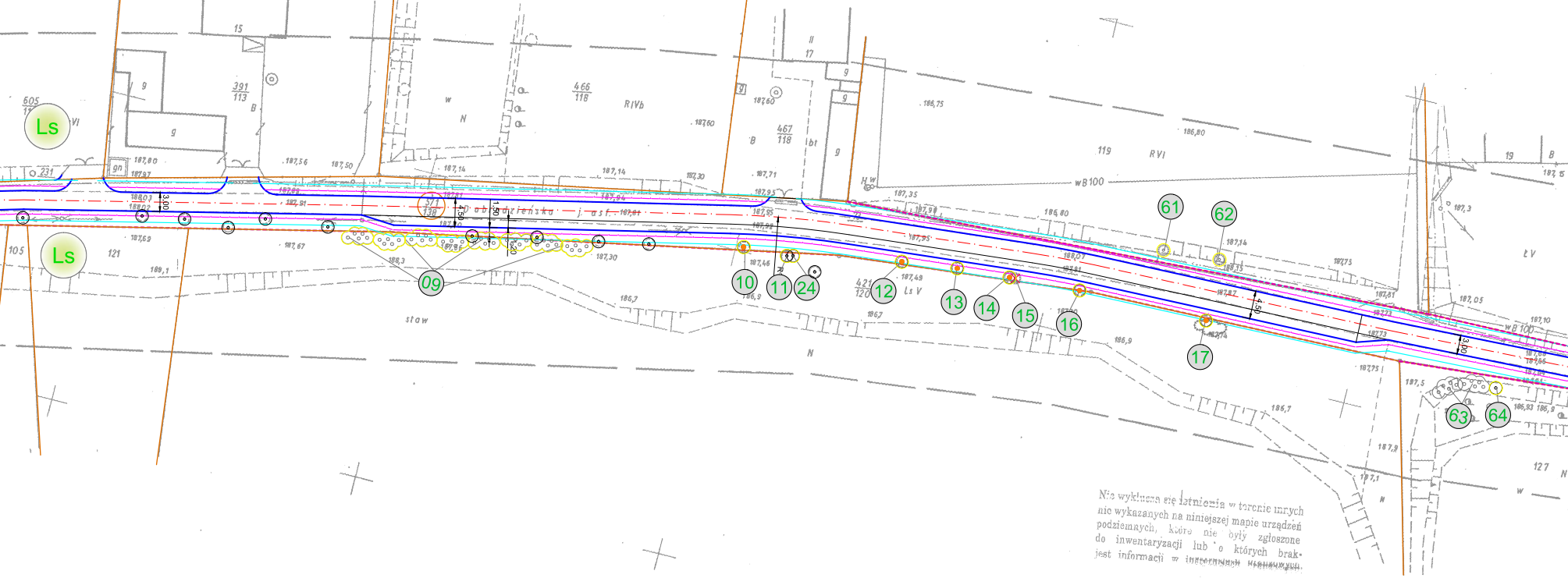
Ls
Ls
605
231
105
121
15
391
113
B
g
gn
466
118
RIVb
467
118
17
B
bt
119
RVI
wB 100
N
w
staw
571
138
Dobrodzieńska j. asf.
3,00
4,50
1,50
421
120
Ls V
19
127
ŁV
09
10
11
24
12
13
14
15
16
17
61
62
63
64

Nie wyklucza się istnienia w terenie innych nie wykazanych na niniejszej mapie urządzeń podziemnych, które nie były zgłoszone do inwentaryzacji lub o których brak jest informacji w instytucjach branżowych.

Starosta Opolski
Powiatowy Ośrodek Dokumentacji Geodezyjnej
i Kartograficznej w Opolu
W obszarze oznaczonym linią przerywaną dokonano aktualizacji treści mapy zasadniczej. Dokumenty z pomiaru uzupełniającego przyjęto do zasobu powiatowego w dniu 2011 -10- 31
zaewidencjonowano pod nr 2261 | 2011
Niniejsza mapa może służyć do celów projektowych.
Projektowane obiekty budowlane wymagające pozwolenia na budowę podlegają wytyczeniu i inwentaryzacji powykonawczej przez jednostki uprawnione do wykonywania prac geodezyjnych.
Opole 2011 -10- 31
Kierownik
Powiatowego Ośrodka Dokumentacji
Geodezyjnej i Kartograficznej
Grażyna Zięcina-Zmaczyńska

Przedsiębiorstwo Usług Geodezyjnych
i Kartograficznych
inż. Adam Krynicki
45-403 Opole, ul. Mossora 10
NIP: 754-101-00-31, Regon 530619290

Sporządził:

inż. Adam Krynicki
Geodeta uprawniony
Zaśw. nr 693
Nr ks. rob. 1457/11
KERG 2261/2011

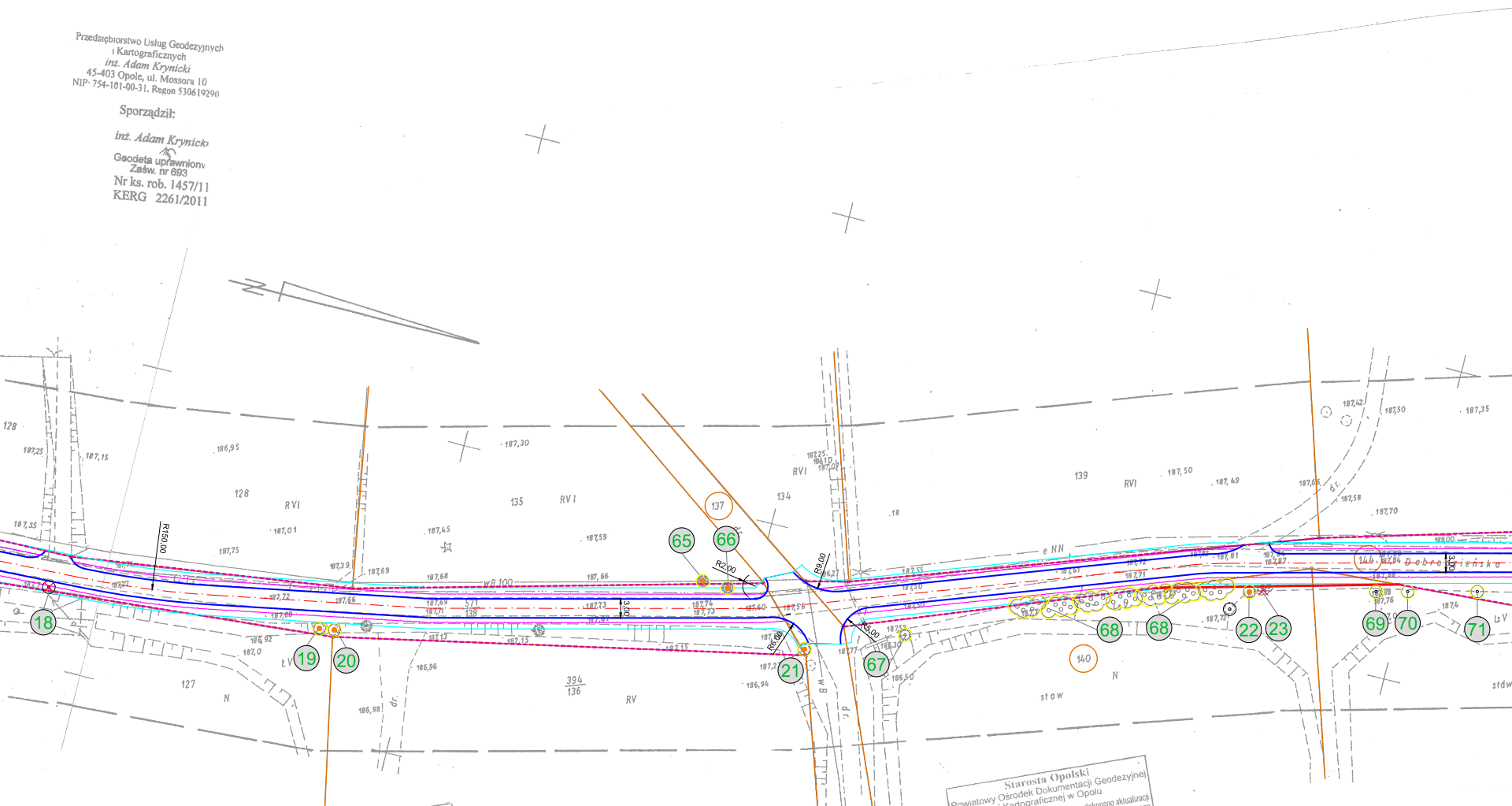
128
RVI
135
137
134
139
RVI
140
127
394
136
RV
N
ŁV
staw
wB 100
e NN
dr.
R150,00
R2,00
R9,00
R6,00
R5,00
3,00
144
Dobrosielska
18
19
20
21
22
23
65
66
67
68
68
69
70
71
187,30
186,95
187,15
187,25
187,35
187,01
187,75
187,45
187,59
187,68
187,66
187,69
187,73
187,50
187,49
187,35
187,70
187,58
186,96
186,98
186,94
186,50

STAROSTA POWIATU OLESKIEGO
POWIATOWY OŚRODEK DOKUMENTACJI
GEODEZYJNO-KARTOGRAFICZNEJ
W obszarze oznaczonym linią przerywaną dokonano aktualizacji treści mapy zasadniczej. Dokumenty z pomiaru uzupełniającego przyjęto do zasobu powiatowego w dniu 27-10-2011 i zaewidencjonowano pod nr 896/2011
Niniejsza mapa może służyć do celów projektowych.
Projektowane obiekty budowlane wymagające pozwolenia na budowę podlegają wytyczeniu i inwentaryzacji powykonawczej przez jednostki uprawnione do wykonywania prac geodezyjnych.
27-10-2011
Olesno, ...

Z up. STAROSTY
inż. Jerzy Leszczuk
Kierownik Powiatowego Ośrodka
Dokumentacji Geodezyjnej i Kartograficznej

Nie wyklucza się istnienia w terenie innyc
nie wykazanych na niniejszej mapie urzą
dzeń podziemnych, które nie były zgłoszone
do inwentaryzacji lub o których brak jest
informacji w instytucjach branżowych.

Starosta Opolski
Powiatowy Ośrodek Dokumentacji Geodezyjnej
i Kartograficznej w Opolu
W obszarze oznaczonym linią przerywaną dokonano aktualizacji treści mapy zasadniczej. Dokumenty z pomiaru uzupełniającego przyjęto do zasobu powiatowego w dniu 2011-10-31
zaewidencjonowano pod nr 2261/2011
Niniejsza mapa może służyć do celów projektowych.
Projektowane obiekty budowlane wymagające pozwolenia na budowę podlegające wytyczeniu i inwentaryzacji powykonawczej przez jednostki uprawnione do wykonywania prac geodezyjnych.
2011-10-31
Opole

Kierownik
Powiatowego Ośrodka Dokumentacji
Geodezyjnej i Kartograficznej
Grażyna Zięcina-Zmaczyński

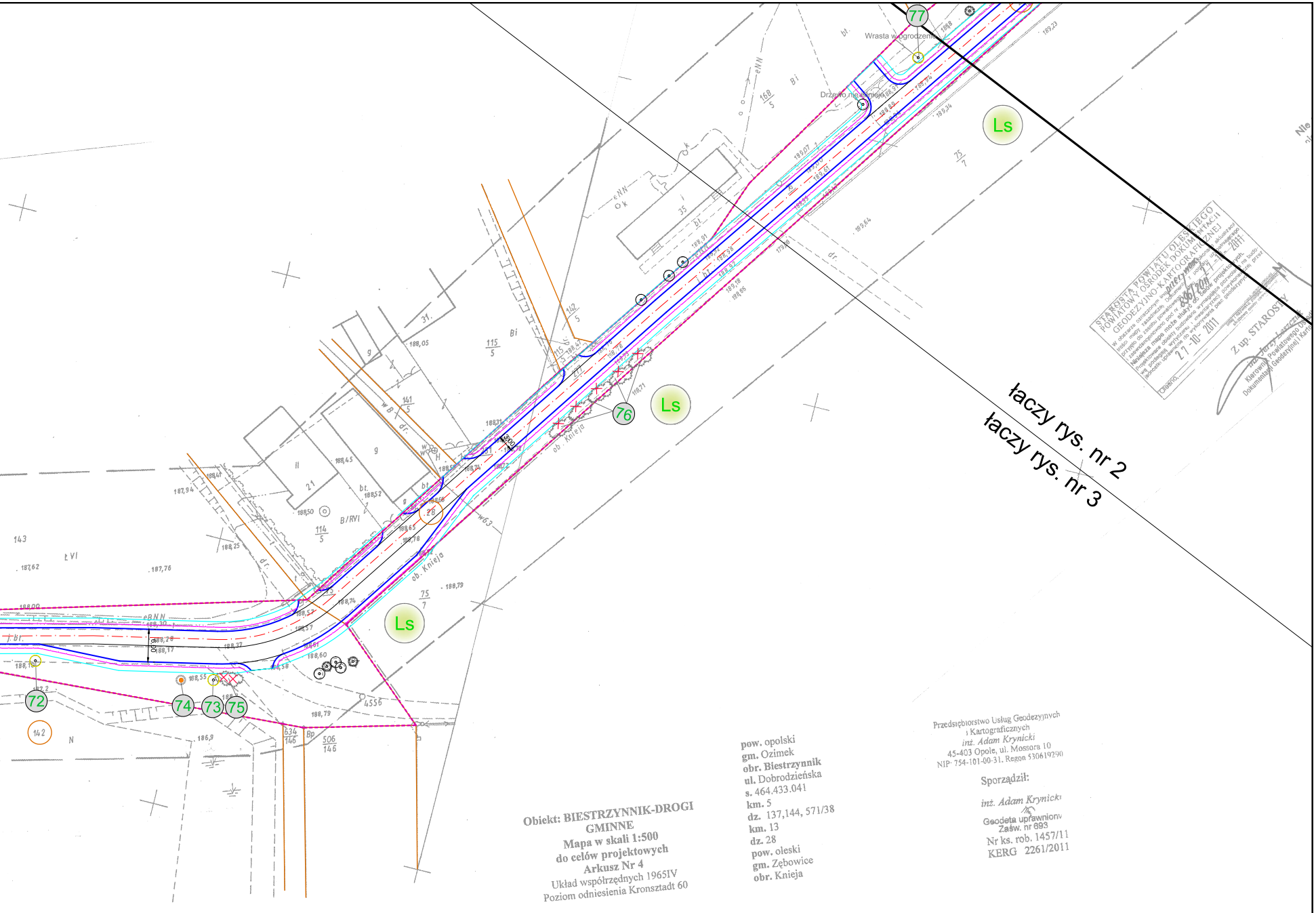
77
Wrasta w ogrodzenie
Drzewo nie istnieje
Ls
Ls
Ls
76
72
74
73
75
ob. Knieja
łaczy rys. nr 2
łaczy rys. nr 3
eNN
Bi
bt.
dr.
B/RVI
ŁVI
143
142
115
5
114
5
141
5
75
7
168
5
31
28
634
146
506
146
4556

STAROSTA POWIATU OLESKIEGO
POWIATOWY OŚRODEK DOKUMENTACJI
GEODEZYJNO-KARTOGRAFICZNEJ

W obszarze oznaczonym ... przeprowadzono ... z pomiaru uzupełniającego aktualizacji treści mapy zasadniczej. Dokumentację ... przyjęto do zasobu powiatowego ... 27-10-2011
i zaewidencjonowano pod nr 896/2011
Niniejsza mapa może służyć do celów projektowych.
Projektowane obiekty budowlane wymagające pozwolenia na budowę podlegają wytyczeniu i inwentaryzacji powykonawczej przez jednostki uprawnione do wykonywania prac geodezyjnych.

Olesno, 27-10-2011

Z up. STAROSTY
inż. Jerzy Łaszczyk
Kierownik Powiatowego Ośrodka Dokumentacji Geodezyjnej i Kartograficznej

Obiekt: BIESTRZYNNIK-DROGI GMINNE
Mapa w skali 1:500
do celów projektowych
Arkusz Nr 4
Układ współrzędnych 1965IV
Poziom odniesienia Kronsztadt 60

pow. opolski
gm. Ozimek
obr. Biestrzynnik
ul. Dobrodzieńska
s. 464.433.041
km. 5
dz. 137,144, 571/38
km. 13
dz. 28
pow. oleski
gm. Zębowice
obr. Knieja

Przedsiębiorstwo Usług Geodezyjnych
i Kartograficznych
inż. Adam Krynicki
45-403 Opole, ul. Mossora 10
NIP· 754-101-00-31. Regon 530619290

Sporządził:

inż. Adam Krynicki
Geodeta uprawniony
Zaśw. nr 693
Nr ks. rob. 1457/11
KERG 2261/2011