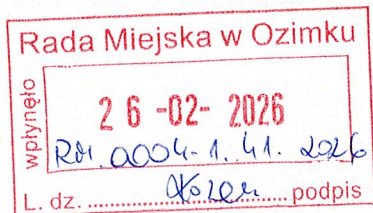




GMINA OZIMEK
siedziba: Urząd Gminy i Miasta w Ozimku
46 – 040 Ozimek
ul. ks. Jana Dzierżona 4 B
www.ozimek.pl
e – mail: sekretariat@ugim.ozimek.pl
tel. (+48)77/46-22-800 fax.(+48)77/46-22-811

INW.0003.1.2026.MB

Ozimek dn. 25.02.2025r.



Przewodniczący Rady Miejskiej w Ozimku
Pan Zygmunt Jan Olbryt

Dotyczy: poprawy bezpieczeństwa ruchu drogowego na drodze krajowej nr 46 w m. Grodziec.

W odpowiedzi na zapytanie radnego Pana Mariusza Górskiego z dnia 17.02.2026 r. (data wpływu 17.02.2026) w sprawie poprawy bezpieczeństwa ruchu drogowego na drodze krajowej nr 46 w miejscowości Grodziec, Urząd Gminy i Miasta w Ozimku informuje jak niżej.

Należy wskazać, iż droga krajowa nr 46 pozostaje w zarządzie Generalnej Dyrekcji Dróg Krajowych i Autostrad. Gmina Ozimek nie jest zarządcą przedmiotowej drogi, a jej kompetencje w zakresie wprowadzania zmian w infrastrukturze drogowej oraz organizacji ruchu na tym odcinku są ograniczone.

Ad.1


Gmina Ozimek podejmowała działania w przedmiotowej sprawie pismem z dnia 13 marca 2025 r. wystąpiono do Generalnej Dyrekcji Dróg Krajowych i Autostrad Oddział w Opolu z wnioskiem o dokonanie przeglądu wysepek zlokalizowanych w m. Grodziec oraz o rozważenie możliwości poprawy bezpieczeństwa ruchu drogowego, w tym poprzez przebudowę (obniżenie) krawężników wysp lub zastosowanie krawężników najazdowych.

W odpowiedzi z dnia 10 kwietnia 2025 r. GDDKiA poinformowała o przeprowadzeniu wizji w terenie oraz wskazała, że w ramach planowanego zadania inwestycyjnego pn. „Rozbudowa drogi krajowej nr 46 w m. Grodziec” przewidziano przebudowę wysp kanalizujących (km 121+535 oraz km 125+200), obejmującą m.in. dodatkowe wybrukowanie i oznakowanie. Termin zakończenia przedmiotowej inwestycji planowany jest na koniec września bieżącego roku. W załączeniu przedstawiamy część projektu zagospodarowania terenu przedstawiający zaprojektowaną wysepkę.

Ad.2-5

W odpowiedzi z dnia 10 kwietnia 2025 r. Generalna Dyrekcja Dróg Krajowych i Autostrad poinformowała, że poza planowaną w ramach zadania pn. „Rozbudowa drogi krajowej nr 46 w m. Grodziec” przebudową wysp kanalizujących (km 121+535 oraz km 125+200), nie przewiduje na obecnym etapie realizacji innych prac ani wprowadzania doraźnych zmian w zakresie przedmiotowej infrastruktury.

Zagadnienia poruszone w interpelacji, obejmujące kwestie poprawy widoczności wysepek, oznakowania poziomego i pionowego, zastosowania dodatkowych elementów poprawiających bezpieczeństwo, uruchomienia oświetlenia, a także ewentualnego przeprowadzenia audytu



bezpieczeństwa ruchu drogowego, pozostają w kompetencji zarządcy drogi krajowej. Mając jednak na uwadze zgłaszane przez mieszkańców uwagi oraz potrzebę zapewnienia właściwego poziomu bezpieczeństwa ruchu drogowego, Gmina Ozimek ponownie wystąpi do Generalnej Dyrekcji Dróg Krajowych i Autostrad z zapytaniem w zakresie możliwości podjęcia dodatkowych działań w przedmiotowej lokalizacji, w tym rozważenia zasadności przeprowadzenia audytu bezpieczeństwa ruchu drogowego.

Jednocześnie Gmina Ozimek nie posiada informacji o formalnych wystąpieniach Komendy Wojewódzkiej Policji w Opolu do zarządcy drogi w tej sprawie. Kwestia ta pozostaje w kompetencji Policji oraz zarządcy drogi krajowej.

Po uzyskaniu stanowiska Generalnej Dyrekcji Dróg Krajowych i Autostrad informacja zostanie Panu Radnemu niezwłocznie przekazana.


Burmistrz Ozimka
Mirosław Wieszolek

Załącznik:

1. PZT przedstawiający przebudowę wyspy

Otrzymują:

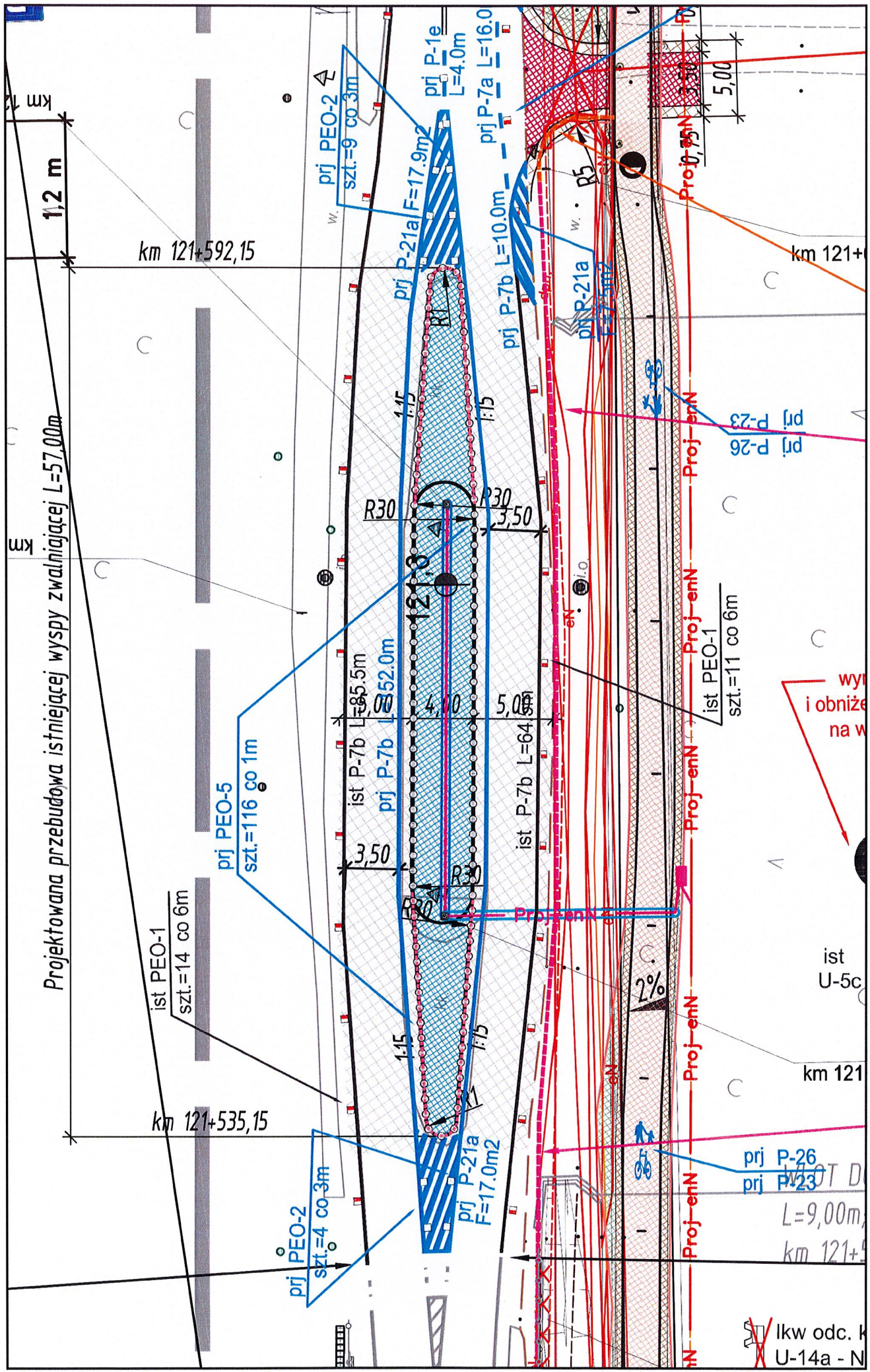
1. Adresat
2. a/a

Sprawę prowadzi:

Michał Bystrzycki
Główny Specjalista ds. Inwestycji i Remontów
tel. 77 46 22 867
email: m.bystrzycki@ugim.ozimek.pl

KLAUZULA INFORMACYJNA

Administratorem Pani/Pana danych osobowych jest Burmistrz Ozimka z siedzibą w Ozimku przy ul. księdza Jana Dzierżona 4B, zwany dalej „Administratorem”.
W sprawie ochrony swoich danych osobowych może Pani/Pan kontaktować się z wyznaczonym przez Administratora Inspektorem Ochrony Danych na adres email: iod@ugim.ozimek.pl lub pisemnie na adres siedziby Administratora.
Pani/Pana dane osobowe przetwarzane będą w celu, w jakim Administrator je pozyskał i w zakresie niezbędnym do:
a) wypełnienia obowiązków prawnych ciążących na Administratorze /na podstawie art. 6 ust. 1 lit c) RODO/,
b) wykonania zadania realizowanego w interesie publicznym lub w ramach sprawowania władzy publicznej powierzonej Administratorowi /na podstawie art. 6 ust. 1 lit e) RODO/,
c) wykonania umowy z Administratorem /na podstawie art. 6 ust. 1 lit. b) RODO/.
Pełna klauzula informacyjna dotycząca przetwarzania danych osobowych dostępna jest w siedzibie Administratora lub na stronie internetowej pod adresem: <https://ozimek.pl/121-menu-tematyczne/21101-ochrona-danych-osobowych.html>



Projektowana przebudowa istniejącej wyspy zwalniającej L=57,00m

km

1,2 m

km

km 121+592,15

km 121+

km 121+535,15

km 121

ist U-5c

ist PEO-1
szt.=14 co 6m

ist PEO-1
szt.=11 co 6m

prj PEO-5
szt.=116 co 1m

prj PEO-2
szt.=4 co 3m

ist P-7b L=85.5m
prj P-7b L=85.20m

ist P-7b L=64m

prj P-21a
F=17.0m²

prj P-21a
F=17.9m²

prj P-21b
F=17.5m²

prj P-7b L=10.0m
prj P-7a L=16.0m

prj P-1e
L=4.0m

prj P-26
prj P-23
L=9,00m,
km 121+

wym. i obniż. na w.

Ikw odc. K
U-14a - N