

**UCHWAŁA NR LIX/546/23
RADY MIEJSKIEJ W OZIMKU**

z dnia 27 marca 2023 r.

w sprawie uchwalenia miejscowego planu zagospodarowania przestrzennego w miejscie Ozimek

Na podstawie art. 18 ust. 2 pkt 5 ustawy z dnia 8 marca 1990 r. o samorządzie gminnym (Dz. U. z 2023 r. poz. 40) oraz art. 20 ust. 1 ustawy z dnia 27 marca 2003 r. o planowaniu i zagospodarowaniu przestrzennym (Dz. U. z 2022 r. poz. 503, 1846, 2185, 2747) oraz w związku z uchwałą nr XLIV/417/22 Rady Miejskiej w Ozimku z dnia 28 marca 2022 r. w sprawie przystąpienia do sporządzenia miejscowego planu zagospodarowania przestrzennego w miejscie Ozimek, po stwierdzeniu, że ustalenia planu miejscowego nie naruszają ustaleń Studium uwarunkowań i kierunków zagospodarowania przestrzennego Gminy Ozimek zatwierdzonego uchwałą Nr XLII/382/22 Rady Miejskiej w Ozimku z dnia 31 stycznia 2022 r., Rada Miejska w Ozimku uchwała, co następuje:

**Rozdział 1.
Przepisy ogólne**

§ 1. 1. Uchwała się miejscowy plan zagospodarowania przestrzennego w miejscie Ozimek, zwany dalej planem, składający się z części tekstowej stanowiącej treść uchwały oraz części graficznej, stanowiącej rysunek planu.

2. Integralnymi częściami uchwały są:

- 1) rysunki planu opracowane w skali 1:500 - stanowiące załączniki do uchwały nr od 1 do 4,
- 2) rozstrzygnięcie o sposobie rozpatrzenia uwag do projektu planu - stanowiące załącznik nr 2 do uchwały;
- 3) rozstrzygnięcie o sposobie realizacji inwestycji, zapisanych w planie, z zakresu infrastruktury technicznej, które należą do zadań własnych gminy, oraz zasadach ich finansowania - stanowiące załącznik nr 3 do uchwały,
- 4) dane przestrzenne aktu - stanowiące załącznik nr 4 do uchwały.

3. Plan dotyczy obszaru, którego granice określono na załączniku graficznym do uchwały nr XLIV/417/22 Rady Miejskiej w Ozimku z dnia 28 marca 2022 r. w sprawie przystąpienia do sporządzenia miejscowego planu zagospodarowania przestrzennego w miejscie Ozimek.

4. Granice obszaru objętego planem oznaczono na rysunkach planu.

§ 2. Ze względu na brak podstaw wynikających ze stanu faktycznego, w planie nie określa się:

- 1) zasad kształtowania krajobrazu,
- 2) wymagań wynikających z potrzeb kształtowania przestrzeni publicznych,
- 3) sposobów i terminów tymczasowego zagospodarowania, urządzania i użytkowania terenów.

§ 3. 1. Następujące oznaczenia graficzne na rysunku planu są oznaczeniami obowiązującymi:

- 1) granice obszarów objętych planem,
- 2) linie rozgraniczające tereny o różnym przeznaczeniu lub różnych zasadach zagospodarowania,
- 3) nieprzekraczalne linie zabudowy,
- 4) strefa ochrony konserwatorskiej,
- 5) strefa ochronna od istniejącej napowietrznej linii elektroenergetycznej wysokiego napięcia 110 kV,
- 6) obszary na których prawdopodobieństwo wystąpienia powodzi jest wysokie i wynosi 10%,
- 7) obszary na których prawdopodobieństwo wystąpienia powodzi jest średnie i wynosi 1%,
- 8) literowe i barwne oznaczenie graficzne dotyczące przeznaczenia terenów.

2. Pozostałe oznaczenia graficzne nieokreślone w ust. 1 mają charakter informacyjny.

§ 4. 1. Ilekroć w przepisach niniejszej uchwały jest mowa o:

- 1) **rysunku planu** - należy przez to rozumieć załączniki graficzne do niniejszej uchwały, sporządzone w skali 1:500,
- 2) **uchwale** - należy przez to rozumieć niniejszą uchwałę Rady Miejskiej w Ozimku,
- 3) **obszarze** – należy przez to rozumieć obszar w gminie Ozimek, objęty niniejszym planem, w granicach przedstawionych na rysunku planu,
- 4) **terenie** – należy przez to rozumieć część obszaru o określonym przeznaczeniu, wyznaczoną na rysunku planu liniami rozgraniczającymi i oznaczoną w tekście oraz na rysunku planu symbolem literowo-cyfrowym, dla której ustalono przepisy prawa miejscowego,
- 5) **nieprzekraczalnej linii zabudowy** – należy przez to rozumieć linię ograniczającą teren, na którym dopuszcza się sytuowanie budynków określonych w ustaleniach planu z zakazem przekraczania jej budynkami, za wyjątkiem:
 - a) elementów wejścia do budynku, takich jak: schody, pochylnia, podest, rampa, zadaszenie,
 - b) elementów nadwieszzeń takich, jak: łącznik, balkon, wykusz, gzyms, okap dachu,
 - c) tarasów i werand,
 - d) zewnętrznych warstw izolacji termicznej,
- dopuszcza się wysunięcie elementów wymienionych w lit. od a do d na odległość do 1,5 m od ustalonej linii zabudowy,
- 6) **objektach i elementach zagospodarowania działek niezbędnych do ich prawidłowego użytkowania** – należy przez to rozumieć m.in.: urządzenia, obiekty i sieci infrastruktury technicznej, budynki gospodarcze, garażowe, wiaty, altany, dojścia, dojazdy, parkingi, miejsca postojowe.

2. Określenia użyte w planie, a niezdefiniowane w ust. 1, dotyczące zagadnień przewidzianych ustawą lub przepisami odrębnymi przywołanymi w treści niniejszej uchwały, należy rozumieć w sposób określony w ustawie lub w tych przepisach, a w przypadku braku definicji – w rozumieniu powszechnym.

Rozdział 2.

Przeznaczenia terenów, zasady kształtowania zabudowy oraz wskaźniki zagospodarowania terenów

§ 5. 1. Dla terenów oznaczonych na rysunkach planu symbolami od **1MW-U** do **4MW-U** ustala się przeznaczenie jako teren zabudowy mieszkaniowej wielorodzinnej lub usług.

2. W granicach terenu o którym mowa w ust. 1 ustala się możliwość lokalizacji:

- 1) zabudowy mieszkaniowej wielorodzinnej,
- 2) zabudowy usługowej,
- 3) budynków mieszkalno-usługowych,
- 4) obiektów i elementów zagospodarowania działek, niezbędnych do ich prawidłowego użytkowania.

3. W zakresie kształtowania zabudowy oraz wskaźników zagospodarowania terenów oznaczonych na rysunkach planu symbolami **1MW-U** i **4MW-U** ustala się:

- 1) dla budynków mieszkalnych, mieszkalno-usługowych i usługowych wysokość nie większa niż 12 m,
- 2) dla budynków gospodarczych, garażowych i pozostałych obiektów budowlanych niewymienionych w pkt 1 - wysokość nie większą niż 6 m,
- 3) powierzchnia biologicznie czynna nie mniejsza niż 5% powierzchni działki budowlanej,
- 4) maksymalna intensywność zabudowy w stosunku do powierzchni działki budowlanej – 2,5
- 5) minimalna intensywność zabudowy w stosunku do powierzchni działki budowlanej – 0,01,
- 6) nieprzekraczalne linie zabudowy zgodnie z przebiegiem i wymiarowaniem określonym na rysunku planu,
- 7) geometria dachu – dachy płaskie lub spadowe o kącie nachylenia połaci dachowych bryły głównej budynku do 45°,

- 8) dopuszcza się utrzymanie geometrii dachów budynków istniejących,
- 9) sposób rozwiązania potrzeb parkingowych zgodnie z § 15.

4. W zakresie kształtowania zabudowy oraz wskaźników zagospodarowania terenu oznaczonego na rysunku planu symbolem **2MW-U** ustala się:

- 1) dla budynków mieszkalnych, mieszkalno-usługowych i usługowych wysokość nie większa niż 12 m,
- 2) dla budynków gospodarczych, garażowych i pozostałych obiektów budowlanych niewymienionych w pkt 1 - wysokość nie większą niż 6 m,
- 3) powierzchnia biologicznie czynna nie mniejsza niż 5% powierzchni działki budowlanej,
- 4) maksymalna intensywność zabudowy w stosunku do powierzchni działki budowlanej – 2,5
- 5) minimalna intensywność zabudowy w stosunku do powierzchni działki budowlanej – 0,01,
- 6) nieprzekraczalne linie zabudowy zgodnie z przebiegiem i wymiarowaniem określonym na rysunku planu,
- 7) geometria dachu – dachy spadowe o kącie nachylenia połaci dachowych bryły głównej budynku od 35° do 45°,
- 8) dopuszcza się utrzymanie geometrii dachów budynków istniejących,
- 9) w granicy terenu obowiązują warunki ochrony konserwatorskiej określone w § 10.
- 10) sposób rozwiązania potrzeb parkingowych zgodnie z § 15.

5. W zakresie kształtowania zabudowy oraz wskaźników zagospodarowania terenu oznaczonego na rysunkach planu symbolem **3MW-U** ustala się:

- 1) dla budynków mieszkalnych wielorodzinnych, mieszkalno-usługowych i usługowych wysokość nie większa niż 20 m,
- 2) dla budynków gospodarczych, garażowych i pozostałych obiektów budowlanych niewymienionych w pkt 1 i 2 - wysokość nie większą niż 9 m,
- 3) powierzchnia biologicznie czynna nie mniejsza niż 25% powierzchni działki budowlanej,
- 4) maksymalna intensywność zabudowy w stosunku do powierzchni działki budowlanej – 2,5
- 5) minimalna intensywność zabudowy w stosunku do powierzchni działki budowlanej – 0,01,
- 6) nieprzekraczalne linie zabudowy zgodnie z przebiegiem i wymiarowaniem określonym na rysunku planu,
- 7) geometria dachu – dachy płaskie i spadowe o kącie nachylenia połaci dachowych bryły głównej budynku do 45°,
- 8) dopuszcza się utrzymanie geometrii dachów budynków istniejących,
- 9) sposób rozwiązania potrzeb parkingowych zgodnie z § 15.

§ 6. 1. Dla terenu oznaczonego na rysunku planu symbolem **1U** ustala się przeznaczenie jako teren usług.

2. W granicach terenu o którym mowa w ust. 1 ustala się możliwość lokalizacji:

- 1) zabudowy usługowej,
- 2) obiektów i elementów zagospodarowania działek, niezbędnych do ich prawidłowego użytkowania.

§ 7. W zakresie kształtowania zabudowy oraz wskaźników zagospodarowania terenów oznaczonych na rysunku planu symbolem **1U** ustala się:

- 1) dla budynków usługowych wysokość nie większa niż 15 m,
- 2) dla pozostałych obiektów budowlanych wysokość nie większa niż 6 m,
- 3) powierzchnia biologicznie czynna nie mniejsza niż 20% powierzchni działki budowlanej,
- 4) maksymalna intensywność zabudowy w stosunku do powierzchni działki budowlanej – 2,0

- 5) minimalna intensywność zabudowy w stosunku do powierzchni działki budowlanej – 0,01,
- 6) nieprzekraczalne linie zabudowy zgodnie z przebiegiem i wymiarowaniem określonym na rysunku planu,
- 7) geometria dachu – dachy płaskie lub spadowe o kącie nachylenia połąci dachowych bryły głównej budynku do 45°,
- 8) dopuszcza się utrzymanie geometrii dachów budynków istniejących,
- 9) sposób rozwiązania potrzeb parkingowych zgodnie z § 15.

Rozdział 3.

Zasady ochrony i kształtowania ładu przestrzennego

§ 8. Ustala się następujące wymogi ochrony i kształtowania ładu przestrzennego:

- 1) kształtowanie zabudowy zgodnie z wyznaczonymi na rysunku planu nieprzekraczalnymi liniami zabudowy,
- 2) dopuszcza się zachowanie istniejącej zabudowy w jej obecnej formie i z obecną funkcją, z możliwością remontu i przebudowy oraz rozbudowy i nadbudowy przy zastosowaniu parametrów określonych w niniejszej uchwale,
- 3) dopuszcza się lokalizowanie budynków w odległości 1,5 m od granicy działki budowlanej lub bezpośrednio przy tej granicy,
- 4) działki nie posiadające cech działki budowlanej należy funkcjonalnie połączyć i wspólnie zagospodarować z przylegającą działką budowlaną posiadającą dostęp do drogi, z której odbywać ma się obsługa komunikacyjna,
- 5) zakaz stosowania pokryć dachowych w kolorze żółtym i niebieskim,
- 6) zakaz lokalizacji obiektów handlowych o powierzchni sprzedaży powyżej 2000 m²,
- 7) zakaz lokalizacji funkcji związanych ze składowaniem materiałów sypkich,
- 8) zakaz lokalizacji funkcji związanych ze składowaniem i przetwarzaniem odpadów,
- 9) stosowanie rozwiązań przestrzennych, architektonicznych i technicznych uwzględniających potrzeby osób niepełnosprawnych:
 - a) na terenach dróg publicznych i ciągów pieszych,
 - b) w zakresie dostępności do budynków użyteczności publicznej.

Rozdział 4.

Zasady ochrony środowiska, przyrody i krajobrazu

§ 9. W zakresie zasad ochrony środowiska, przyrody i krajobrazu oraz zasad kształtowania krajobrazu ustala się:

- 1) nakaz zachowania standardów jakości środowiska na granicy działki budowlanej, do której inwestor posiada tytuł prawny, odpowiedniej dla przeznaczenia terenu określonego dla działek sąsiednich,
- 2) nakaz stosowania rozwiązań technicznych, technologicznych i organizacyjnych zapewniających zachowanie standardów jakości środowiska określonych na podstawie przepisów odrębnych dotyczących ochrony środowiska,
- 3) zakaz realizacji przedsięwzięć mogących potencjalnie oraz zawsze znacząco oddziaływać na środowisko w rozumieniu przepisów ustawy z dnia 3 października 2008 r. o udostępnianiu informacji o środowisku i jego ochronie, udziale społeczeństwa w ochronie środowiska oraz o ocenach oddziaływania na środowisko z zastrzeżeniem pkt. 4,
- 4) ustalenia o których mowa w pkt. 3 nie dotyczą inwestycji i przedsięwzięć:
 - a) realizujących cele publiczne w tym również w zakresie telekomunikacji i łączności publicznej,
 - b) realizowanych na rzecz obronności i bezpieczeństwa państwa,
- 5) zakaz lokalizacji elektrowni wiatrowych oraz biogazowni,
- 6) zakaz składowania odpadów,

- 7) zakaz lokalizacji zakładów, obiektów, instalacji mogących stwarzać zagrożenie wystąpienia poważnych awarii przemysłowych,
- 8) tereny oznaczone na rysunku planu symbolami **1MW-U**, **2MW-U**, **3MW-U**, **4MW-U** zalicza się do terenów chronionych akustycznie, określonych jako „tereny mieszkaniowo-usługowe”, w rozumieniu przepisów odrębnych z zakresu ochrony akustycznej.

Rozdział 5.

Zasady ochrony dziedzictwa kulturowego i zabytków, w tym krajobrazów kulturowych, oraz dóbr kultury współczesnej

§ 10. W granicach terenu oznaczonego na rysunku planu symbolem **2MW-U** wyznacza się strefę ochrony konserwatorskiej, zgodnie z oznaczeniem na rysunku planu, w obrębie której obowiązują następujące wymogi konserwatorskie:

- 1) dachy budynków mieszkalnych dwuspadowe lub wielospadowe, o takim samym nachyleniu głównych połaci, przy czym dopuszcza się wprowadzenie lukarn i innych elementów wzbogacających formę dachów, pokryte dachówką ceramiczną lub cementową, materiałami dachówkopodobnymi w kolorze ceglonym, czerwonym matowym, brązowym i grafitowym;
- 2) dachy budynków gospodarczych i garaży: pokryte dachówką ceramiczną lub cementową, materiałami dachówkopodobnymi oraz blachą,
- 3) zewnętrzne, napowierzchniowe elementy infrastruktury technicznej winny być projektowane w sposób uwzględniający zachowanie wartości walorów krajobrazowych i ochronę historycznego krajobrazu kulturowego;
- 4) wyklucza się możliwość stosowania konstrukcji wieżowych i dominant przestrzennych, stanowiących konkurencję wobec walorów widokowych panoramy miejscowości.

Rozdział 6.

Granice i sposoby zagospodarowania terenów lub obiektów podlegających ochronie, na podstawie odrębnych przepisów

§ 11. Cały obszar objęty planem położony jest w granicy Głównego Zbiornika Wód Podziemnych GZWP nr 335 (Zbiornik Krapkowice – Strzelce Opolskie), którego sposób użytkowania i zagospodarowania regulują przepisy odrębne oraz ustalenia określone w przepisach niniejszej uchwały z zakresu gospodarki wodnej i ściekowej.

Rozdział 7.

Szczegółowe zasady i warunki scalania i podziału nieruchomości

§ 12. Określa się parametry działek uzyskiwanych w wyniku scalenia i podziału nieruchomości w przypadkach przystąpienia do tej procedury na podstawie przepisów ustawy o gospodarce nieruchomościami:

- 1) minimalna powierzchnia działek: – 400 m²,
- 2) minimalna szerokość frontu działek: 15 m,
- 3) kąt położenia granic działek w stosunku do pasa drogowego – od 70° do 110°,
- 4) ustaleń w zakresie scaleń i podziałów nieruchomości nie stosuje do działek wydzielanych pod drogi oraz urządzenia i obiekty infrastruktury technicznej.

Rozdział 8.

Szczegółne warunki zagospodarowania terenów oraz ograniczenia w ich użytkowaniu, w tym zakaz zabudowy

§ 13. Na obszarze objętym planem przebiega napowietrzna linia elektroenergetyczna wysokiego napięcia 110 kV, wzdłuż której wyznacza się strefę ochronną z ograniczeniami w użytkowaniu i zabudowie, dla której ustala się:

- 1) szerokość strefy ochronnej – 20 m od osi linii elektroenergetycznej,
- 2) w granicach strefy ochronnej obowiązuje zakaz lokalizacji budynków z pomieszczeniami przeznaczonymi na pobyt ludzi.

Rozdział 11.

Zasady modernizacji, rozbudowy i budowy systemów komunikacji

§ 14. Ustala się następujące zasady modernizacji, rozbudowy i budowy systemów komunikacji oraz obsługi komunikacyjnej terenów przyległych:

- 1) obsługa komunikacyjna terenów z przyległych dróg publicznych,
- 2) powiązanie układu komunikacyjnego obszaru objętego planem z układem zewnętrznym przez istniejące drogi publiczne bezpośrednio sąsiadujące z obszarem objętym opracowaniem.

§ 15. Ustala się liczbę miejsc do parkowania dla samochodów dotyczącą nowo projektowanych budynków lub ich części:

- 1) dla zabudowy mieszkaniowej wielorodzinnej – minimum jedno miejsce postojowe na jeden lokal mieszkalny,
- 2) dla zabudowy usługowej – minimum jedno miejsce postojowe na każde 50 m² powierzchni użytkowej funkcji usługowej i 1 miejsce do parkowania na 2 zatrudnionych,
- 3) na obszarze objętym planem obowiązuje zapewnienie miejsc parkingowych przeznaczonych do parkowania pojazdów zaopatrzonych w kartę parkingową, zgodnie ze wskaźnikami ustalonymi w przepisach odrębnych.

Rozdział 10.

Zasady modernizacji, rozbudowy i budowy systemów infrastruktury technicznej

§ 16. 1. Na całym obszarze objętym planem dopuszcza się lokalizację sieci, obiektów i urządzeń infrastruktury technicznej, obsługujących wyznaczone w planie tereny, przy czym ich budowa oraz rozbudowa nie może powodować nowych ograniczeń dla nieruchomości wskazanych do zabudowy.

2. Nakaz lokalizacji nowej oraz przebudowywanej i rozbudowywanej infrastruktury technicznej jako podziemnej, z wyłączeniem stacji transformatorowych SN/nN oraz przewodów, które jedynie jako nadziemne umożliwiają korzystanie z określonych urządzeń.

3. Zaopatrzenia w wodę z sieci wodociągowej lub indywidualnych ujęć wody.

4. Odprowadzanie ścieków bytowych i komunalnych do kanalizacji sanitarnej, zbiorników bezodpływowych lub przydomowych oczyszczalni ścieków.

6. Ustala się zaopatrzenie w energię elektryczną z istniejącej sieci elektroenergetycznej średniego i niskiego napięcia, z projektowanej podziemnej sieci elektroenergetycznej oraz z odnawialnych źródeł energii.

7. Ustala się zaopatrzenia w gaz ze źródeł indywidualnych lub sieci gazowej.

8. W zakresie zaopatrzenia w ciepło do celów grzewczych i ciepłej wody użytkowej, ustala się z indywidualnych lub zbiorowych źródeł ciepła, spełniających wymagania standardów jakości powietrza.

9. W zakresie telekomunikacji ustala się:

- 1) wykorzystanie istniejącej i projektowanej infrastruktury telekomunikacyjnej sieci bezprzewodowych oraz przewodowych.
- 2) dopuszcza się lokalizację wież i urządzeń telefonii komórkowej.

Rozdział 11.

Stawki procentowe

§ 17. Ustala się stawkę procentową, na podstawie której określa się jednorazową opłatę z tytułu wzrostu wartości nieruchomości w związku z uchwaleniem planu, w wysokości 15%.

Rozdział 12.

Ustalenia końcowe

§ 18. Wykonanie niniejszej uchwały powierza się Burmistrzowi Ozimka.

§ 19. Uchwała wchodzi w życie po upływie 14 dni od daty ogłoszenia w Dzienniku Urzędowym Województwa Opolskiego.

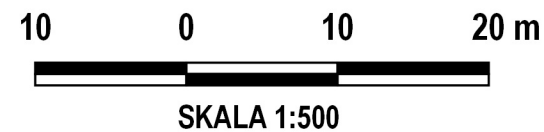
Przewodnicząca Rady
Miejskiej w Ozimku

Aldona Koczur



GMINA OZIMEK

MIEJSCOWY PLAN ZAGOSPODAROWANIA PRZESTRZENNEGO W MIEŚCIE OZIMEK



LEGENDA:

Oznaczenia graficzne będące obowiązującymi ustaleniami planu:

- GRANICA OBSZARU OBJĘTEGO MIEJSCOWYM PLANEM ZAGOSPODAROWANIA PRZESTRZENNEGO
- LINIA ROZGRANICZAJĄCA TERENY O RÓŻNYM PRZEZNACZENIU LUB RÓŻNYCH ZASADACH ZAGOSPODAROWANIA
- NIEPRZEKRACZALNA LINIA ZABUDOWY

Ochrona dziedzictwa kulturowego i zabytków:

- STREFA OCHRONY KONSERWATORSKIEJ

Literowe i barwne oznaczenia graficzne dotyczące przeznaczenia terenów:

- MW-U** TEREN ZABUDOWY MIESZKANIOWEJ WIELORODZINNEJ LUB USŁUG

Oznaczenia informacyjne:

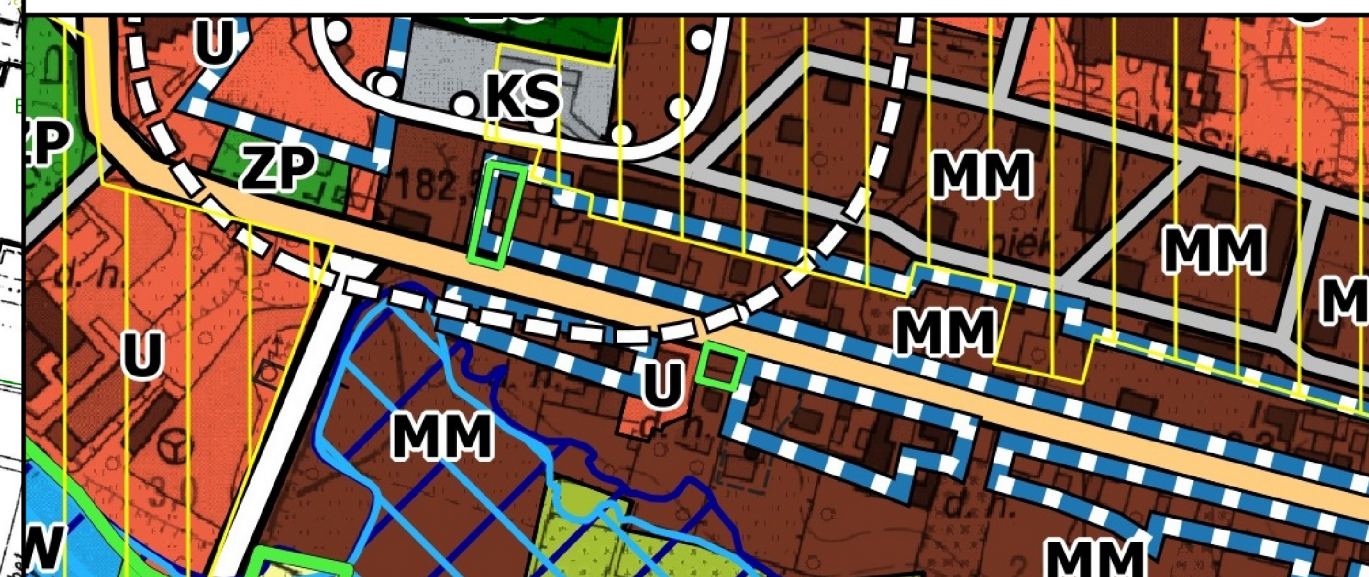
- 8** LINIE WYMIAROWANIA (WYMIAR PODANY W METRACH)
- SKRAJ JEZDNI
- STREFA OCHRONY SANITARNEJ OD CMENTARZA - 150 m

Symbole i oznaczenia graficzne dotyczące przeznaczenia terenów:

- 2MW-U** PRZEZNACZENIE TERENU
- NUMER TERENU

Załącznik 1 do Uchwały Nr LIX/546/23
Rady Miejskiej w Ozimku
z dnia 27 marca 2023 r.

WYRYS ZE STUDIUM UWARUNKOWAŃ I KIERUNKÓW
ZAGOSPODAROWANIA PRZESTRZENNEGO GMINY OZIMEK
(UCHWAŁA NR XLII/382/22 RADY MIEJSKIEJ W OZIMKU Z DNIA 31 STYCZNIA 2022 r.)



OBSZARY OBJĘTE UCHWAŁĄ W SPRAWIE PRZYSTĄPIENIA DO SPORZĄDZENIA MIEJSCOWEGO PLANU ZAGOSPODAROWANIA PRZESTRZENNEGO

LEGENDA

KIERUNKI ROZWOJU UKŁADU KOMUNIKACYJNEGO

- DW463 DROGA WOJEWÓDZKA NR 463
- DROGI GMINNE

STREFY OCHRONNE

- STREFY OCHRONY SANITARNEJ OD CMENTARZY

OBSZARY PROBLEMOWE

- OBSZARY WYMAGAJĄCE REWITALIZACJI

KIERUNKI OCHRONY DZIEDZICTWA KULTUROWEGO

- STREFA B - POŚREDNIEJ KONSERWATORSKIEJ

PRZEZNACZENIE TERENÓW

- MM** TERENY ZABUDOWY WIELOFUNKCYJNEJ O WYSOKIEJ INTENSYWNOŚCI

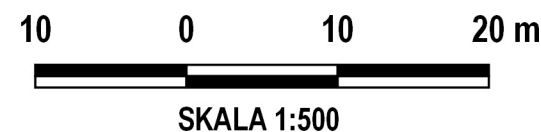
Układ współrzędnych płaskich prostokątnych
PL-2000 Strefa 6 EPSG: 2177

Rysunek planu sporządzono na mapie zasadniczej:
licencja nr GK.6642.868.2022.RG_1609_P
z dnia 21 kwietnia 2022 r.



GMINA OZIMEK

MIEJSCOWY PLAN ZAGOSPODAROWANIA PRZESTRZENNEGO W MIEŚCIE OZIMEK



LEGENDA:

Oznaczenia graficzne będące obowiązującymi ustaleniami planu:

GRANICA OBSZARU OBJĘTEGO MIEJSCOWYM PLANEM ZAGOSPODAROWANIA PRZESTRZENNEGO

LINIA ROZGRANICZAJĄCA TERENY O RÓŻNYM PRZEZNACZENIU LUB RÓŻNYCH ZASADACH ZAGOSPODAROWANIA

NIEPRZEKRACZALNA LINIA ZABUDOWY

Obszary szczególnego zagrożenia powodzią:

OBSZARY NA KTÓRYCH PRAWDOPODOBIENSTWO WYSTĄPIENIA POWODZI JEST WYSOKIE I WYNOSI 10%

OBSZARY NA KTÓRYCH PRAWDOPODOBIENSTWO WYSTĄPIENIA POWODZI JEST ŚREDNIE I WYNOSI 1%

Literowe i barwne oznaczenia graficzne dotyczące przeznaczenia terenów:

U TEREN USŁUG

Oznaczenia informacyjne:

6 LINIE WYMIAROWANIA (WYMIAR PODANY W METRACH)

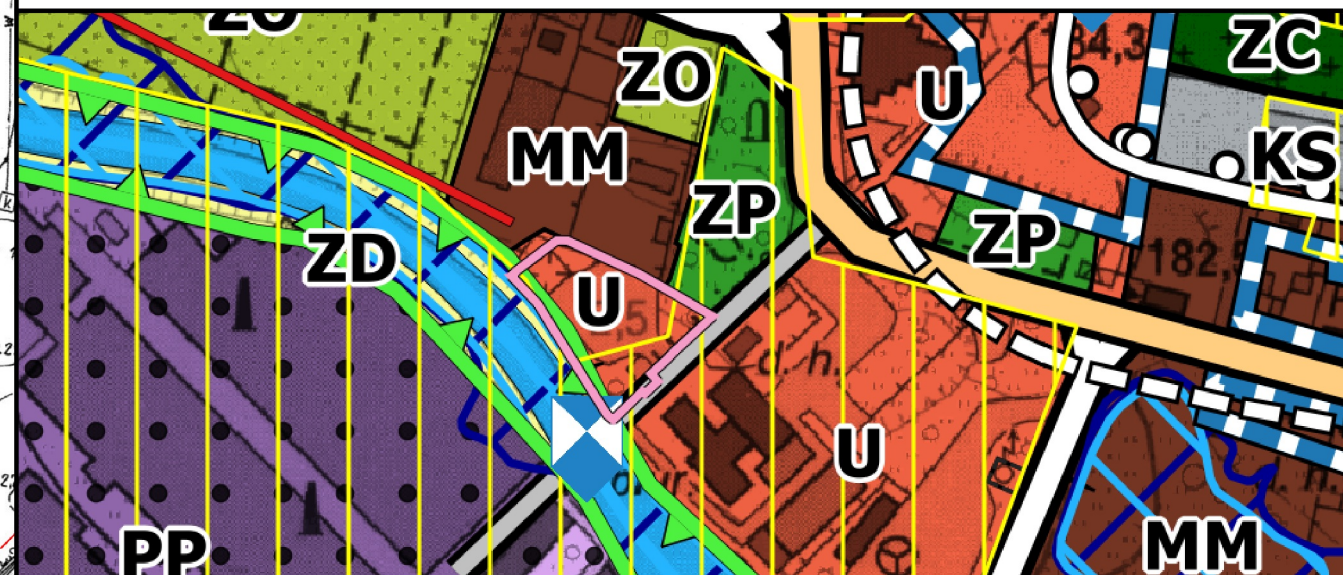
Symbole i oznaczenia graficzne dotyczące przeznaczenia terenów:

1U PRZEZNACZENIE TERENU

1U NUMER TERENU

Załącznik 2 do Uchwały Nr LIX/546/23
Rady Miejskiej w Ozimku
z dnia 27 marca 2023 r.

WYRYS ZE STUDYUM UWARUNKOWAŃ I KIERUNKÓW
ZAGOSPODAROWANIA PRZESTRZENNEGO GMINY OZIMEK
(UCHWAŁA NR XLII/382/22 RADY MIEJSKIEJ W OZIMKU Z DNIA 31 STYCZNIA 2022 r.)



OBSZAR OBJĘTY UCHWAŁĄ W SPRAWIE PRZYSTAPIENIA DO SPORZĄDZENIA MIEJSCOWEGO PLANU ZAGOSPODAROWANIA PRZESTRZENNEGO

LEGENDA

KIERUNKI ROZWOJU UKŁADU KOMUNIKACYJNEGO

DROGA WOJEWÓDZKA NR 463

DROGI GMINNE

STREFY OCHRONNE

STREFY OCHRONY SANITARNEJ OD CMENTARZY

OBSZARY PROBLEMOWE

OBSZARY WYMAGAJĄCE REWITALIZACJI

KIERUNKI OCHRONY DZIEDZICTWA KULTUROWEGO

STREFA B - POŚREDNIEJ KONSERWATORSKIEJ

PRZEZNACZENIE TERENÓW

U TERENY ZABUDOWY USŁUGOWEJ



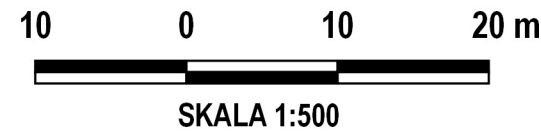
Układ współrzędnych płaskich prostokątnych
PL-2000 Strefa 6 EPSG: 2177

Rysunek planu sporządzono na mapie zasadniczej:
licencja nr GK.6642.868.2022.RG_1609_P
z dnia 21 kwietnia 2022 r.



GMINA OZIMEK

MIEJSCOWY PLAN ZAGOSPODAROWANIA PRZESTRZENNEGO W MIEŚCIE OZIMEK



LEGENDA:

Oznaczenia graficzne będące obowiązującymi ustaleniami planu:

- GRANICA OBSZARU OBJĘTEGO MIEJSCOWYM PLANEM ZAGOSPODAROWANIA PRZESTRZENNEGO
- LINIA ROZGRANICZAJĄCA TERENY O RÓŻNYM PRZEZNACZENIU LUB RÓŻNYCH ZASADACH ZAGOSPODAROWANIA
- NIEPRZEKRACZALNA LINIE ZABUDOWY
- STREFA OCHRONNA OD ISTNIEJĄCEJ NAPOWIETRZNEJ LINII ELEKTROENERGETYCZNEJ WYSOKIEGO NAPIĘCIA 110 kV

Literowe i barwne oznaczenia graficzne dotyczące przeznaczenia terenów:

- MW-U** TEREN ZABUDOWY MIESZKANIOWEJ WIELORODZINNEJ LUB USŁUG

Oznaczenia informacyjne:

- PRZEBIEG ISTNIEJĄCEJ NAPOWIETRZNEJ LINII ELEKTROENERGETYCZNEJ WYSOKIEGO NAPIĘCIA 110 kV
- LINIE WYMIAROWANIA (WYMIAR PODANY W METRACH)

Symbole i oznaczenia graficzne dotyczące przeznaczenia terenów:

- 3MW-U** PRZEZNACZENIE TERENU
- NUMER TERENU

Załącznik do Uchwały Nr LIX/546/23
Rady Miejskiej w Ozimku
z dnia 27 marca 2023 r.

WYRYS ZE STUDIUM UWARUNKOWAŃ I KIERUNKÓW ZAGOSPODAROWANIA PRZESTRZENNEGO GMINY OZIMEK (UCHWAŁA NR XLII/382/22 RADY MIEJSKIEJ W OZIMKU Z DNIA 31 STYCZNIA 2022 r.)



OBSZAR OBJĘTY UCHWAŁĄ W SPRAWIE PRZYSTAPIENIA DO SPORZĄDZENIA MIEJSCOWEGO PLANU ZAGOSPODAROWANIA PRZESTRZENNEGO

LEGENDA

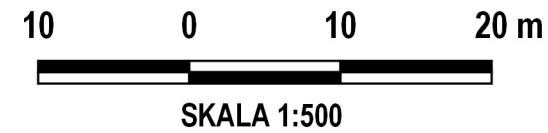
- KIERUNKI ROZWOJU UKŁADU KOMUNIKACYJNEGO**
 - DROGI GMINNE
- PRZEZNACZENIE TERENÓW**
 - MM** TERENY ZABUDOWY WIELOFUNKCYJNEJ O WYSOKIEJ INTENSYWNOŚCI
- OBSZARY PROBLEMOWE**
 - OBSZAR ZDEGRADOWANY
 - OBSZARY WYMAGAJĄCE REWITALIZACJI
- KIERUNKI ROZWOJU INFRASTRUKTURY TECHNICZNEJ**
 - WN 110 kV** ISTNIEJĄCE LINIE ELEKTROENERGETYCZNE 110 kV

Układ współrzędnych płaskich prostokątnych
PL-2000 Strefa 6 EPSG: 2177
Rysunek planu sporządzono na mapie zasadniczej:
licencja nr GK.6642.868.2022.RG_1609_P
z dnia 21 kwietnia 2022 r.



GMINA OZIMEK

MIJSCOWY PLAN ZAGOSPODAROWANIA PRZESTRZENNEGO W MIEŚCIE OZIMEK



LEGENDA:

Oznaczenia graficzne będące obowiązującymi ustaleniami planu:

GRANICA OBSZARU OBJĘTEGO MIJSCOWYM PLANEM ZAGOSPODAROWANIA PRZESTRZENNEGO

LINIA ROZGRANICZAJĄCA TERENY O RÓŻNYM PRZEZNACZENIU LUB RÓŻNYCH ZASADACH ZAGOSPODAROWANIA

NIEPRZEKRACZALNA LINIA ZABUDOWY

Literowe i barwne oznaczenia graficzne dotyczące przeznaczenia terenów:

MW-U TEREN ZABUDOWY MIESZKANIOWEJ WIELORODZINNEJ LUB USŁUG

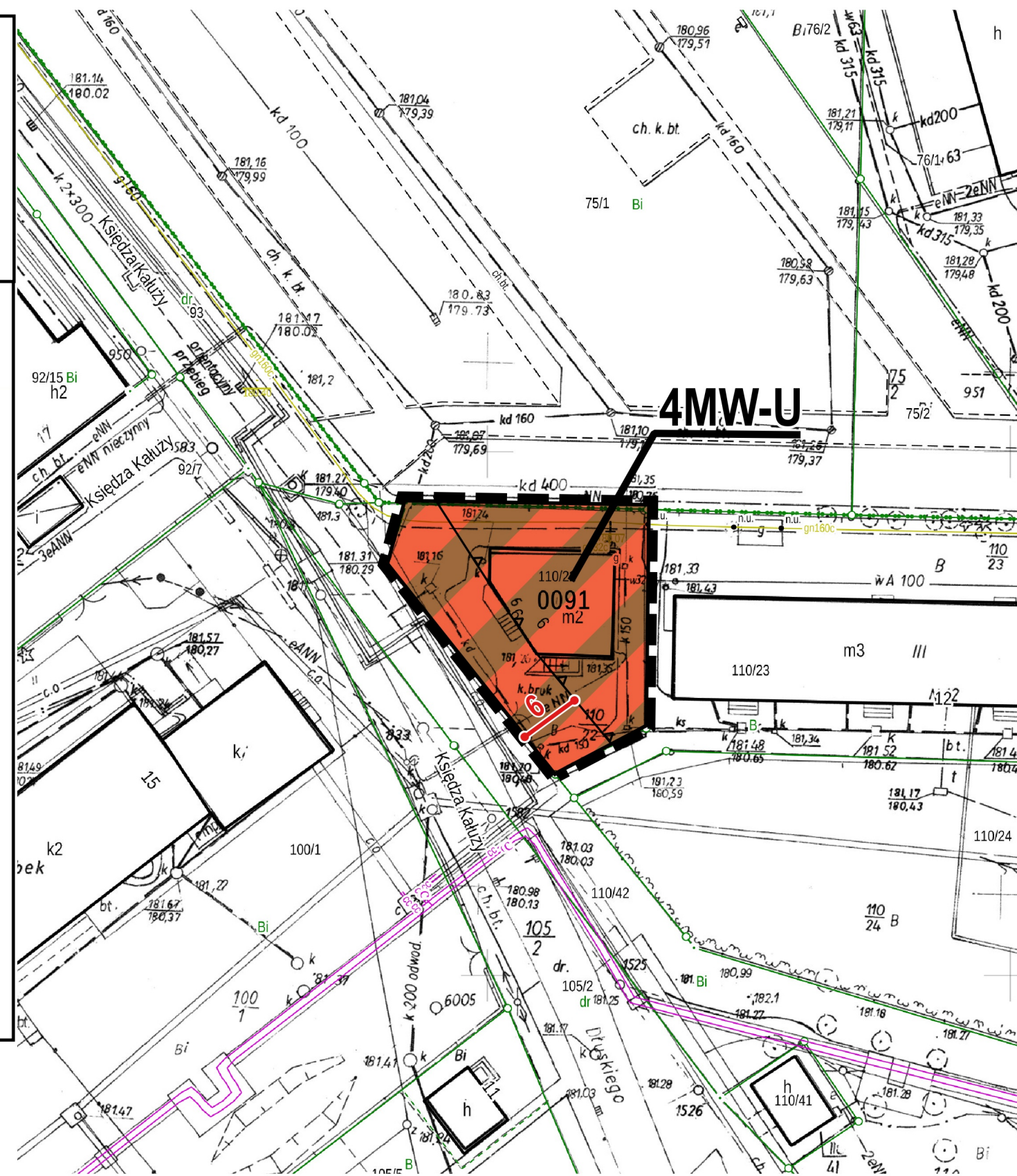
Oznaczenia informacyjne:

LINIE WYMIAROWANIA (WYMIAR PODANY W METRACH)

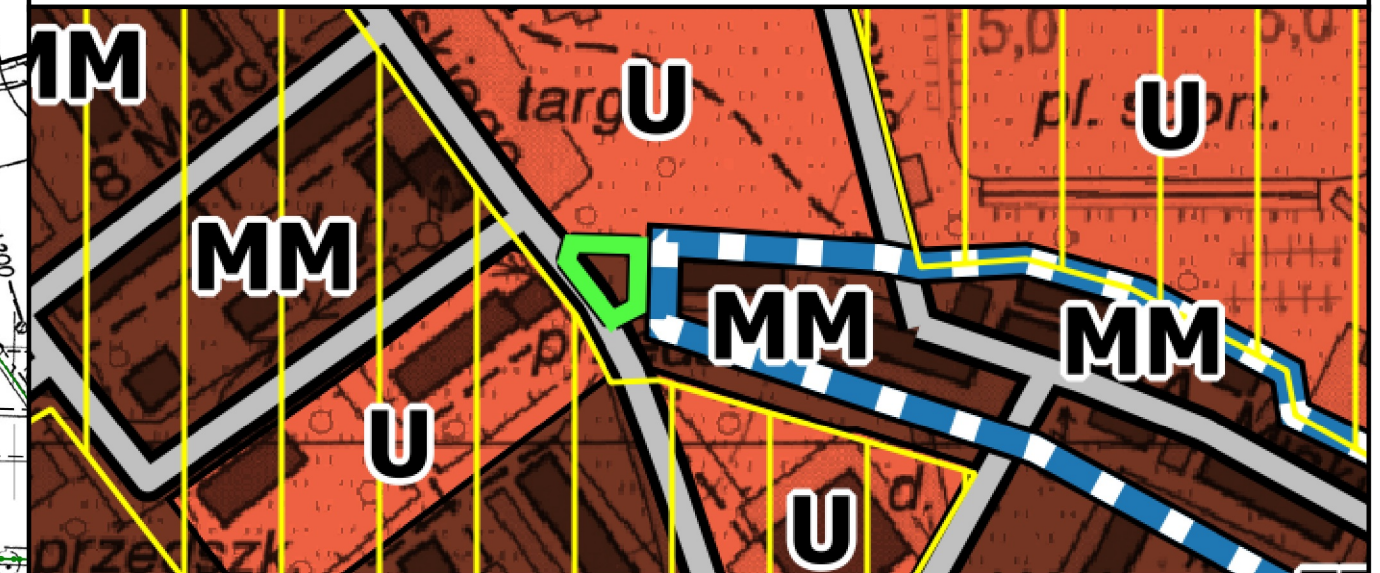
Symbole i oznaczenia graficzne dotyczące przeznaczenia terenów:

4MW-U PRZEZNACZENIE TERENU
 NUMER TERENU

Załącznik 4 do Uchwały Nr LIX/546/23
 Rady Miejskiej w Ozimku
 z dnia 27 marca 2023 r.



WYRYS ZE STUDIUM UWARUNKOWAŃ I KIERUNKÓW ZAGOSPODAROWANIA PRZESTRZENNEGO GMINY OZIMEK (UCHWAŁA NR XLII/382/22 RADY MIEJSKIEJ W OZIMKU Z DNIA 31 STYCZNIA 2022 r.)



OBSZAR OBJĘTY UCHWAŁĄ W SPRAWIE PRZYSTAPIENIA DO SPORZĄDZENIA MIJSCOWEGO PLANU ZAGOSPODAROWANIA PRZESTRZENNEGO

LEGENDA

KIERUNKI ROZWOJU UKŁADU KOMUNIKACYJNEGO

DROGI GMINNE

PRZEZNACZENIE TERENÓW

MM TERENY ZABUDOWY WIELOFUNKCYJNEJ O WYSOKIEJ INTENSYWNOŚCI

U TERENY ZABUDOWY USŁUGOWEJ

OBSZARY PROBLEMOWE

OBSZAR ZDEGRADOWANY

OBSZARY WYMAGAJĄCE REWITALIZACJI

KIERUNKI OCHRONY DZIEDZICTWA KULTUROWEGO

STREFA B - POŚREDNIEJ KONSERWATORSKIEJ



Układ współrzędnych płaskich prostokątnych
 PL-2000 Strefa 6 EPSG: 2177

Rysunek planu sporządzono na mapie zasadniczej:
 licencja nr GK.6642.868.2022.RG_1609_P
 z dnia 21 kwietnia 2022 r.

Załącznik Nr 5 do uchwały Nr LIX/546/23

RADY MIEJSKIEJ W OZIMKU

z dnia 27 marca 2023 r.

ROZSTRZYGNIECIE
dotyczące sposobu rozpatrzenia uwag wniesionych do projektu planu
w trakcie wyłożenia do publicznego wglądu

Zgodnie z wymogiem art. 20 ust.1 ustawy z dnia 27 marca 2003 r. o planowaniu i zagospodarowaniu przestrzennym (Dz.U. z 2022 r. poz. 503 z późn. zm.) Rada Miejska w Ozimku rozstrzyga, co następuje:

Biorąc po uwagę stanowisko Burmistrza Ozimka o niezgłoszeniu uwag do projektu miejscowego planu zagospodarowania przestrzennego w mieście Ozimek, nie rozstrzyga się o sposobie ich rozpatrzenia.

Załącznik Nr 6 do uchwały Nr LIX/546/23

RADY MIEJSKIEJ W OZIMKU

z dnia 27 marca 2023 r.

ROZSTRZYGNIECIE

Rozstrzygnięcia o sposobie realizacji zapisanych w planie inwestycji z zakresu infrastruktury technicznej, które należą do zadań własnych gminy oraz zasadach ich finansowania zgodnie z przepisami o finansach publicznych

§ 1. 1. Inwestycje z zakresu infrastruktury technicznej służące zaspokojeniu zbiorowych potrzeb mieszkańców stanowią – zgodnie z art. 7 ust. 1 ustawy z dnia 8 marca 1990 r. o samorządzie gminnym – zadania własne gminy.

2. Finansowanie zapisanych w planie inwestycji z zakresu infrastruktury technicznej, które należą do zadań własnych gminy będzie odbywać się ze środków własnych gminy.

3. Źródłami finansowania inwestycji i zadań, o których mowa w ust. 1 będą również w zależności od potrzeb:

- 1) środki Unii Europejskiej,
- 2) środki Funduszu Ochrony Środowiska,
- 3) kredyt bankowy,
- 4) emisja obligacji komunalnych,
- 5) środki prywatne

4. Nakłady ponoszone na realizację ww. inwestycji będą odpowiednio zagwarantowane w wieloletnim planie inwestycyjnym oraz w budżecie gminy, z uwzględnieniem wykorzystania ewentualnych środków pozabudżetowych.

5. Sposób realizacji inwestycji o których mowa w ust. 1:

- 1) realizacja inwestycji przebiegać będzie zgodnie z obowiązującymi przepisami, w tym m.in. z zakresu prawa budowlanego, zamówień publicznych, samorządu gminnego i ochrony środowiska;
- 2) dopuszcza się etapowanie inwestycji, mające na celu równomierne obciążenie budżetu gminy w kolejnych latach realizacji planu.

DANE PRZESTRZENNE AKTU

Zalacznik7.gml

Dane przestrzenne, o których mowa w art. 67a ust. 3 i 5 ustawy z dnia 27 marca 2003 r. o planowaniu i zagospodarowaniu przestrzennym (tj. Dz. U. z 2022 poz. 503 z późn. zm.)