

**UCHWAŁA NR XXXII / 256 / 05  
RADY MIEJSKIEJ W OZIMKU**

z dnia 21 marca 2005 r.

w sprawie zatwierdzenia „ Planu rozwoju wsi Krzyżowa Dolina ”.

Na podstawie art. 18 ust. 1 ustawy z dnia 8 marca 1990r. o samorządzie gminnym / Dz.U. z 2001r. Nr 142, poz. 1591, z 2002r. Nr 23, poz. 220, Nr 62, poz. 558, Nr 113, poz. 984, Nr 153, poz. 1271, Nr 214, poz. 1806, z 2003r. Nr 80, poz. 717, Nr 162, poz. 1568, z 2004r. Nr 102, poz. 1055, Nr 116, poz. 1203 / Rada Miejska w Ozimku u c h w a ł a, co następuje:

§ 1.

Zatwierdza się „ Plan rozwoju wsi Krzyżowa Dolina ” zawierający opis planowanych do realizacji zadań wraz z uzasadnieniem przyjęty Uchwałą Nr 4/2005 Zebrania Wiejskiego sołectwa Krzyżowa Dolina z dnia 15.02.2005 r. w sprawie przyjęcia „ Planu rozwoju wsi Krzyżowa Dolina ”.

§ 2.

Uchwała Nr 4/2005 Zebrania Wiejskiego wsi Krzyżowa Dolina z dnia 15.02.2005 r. wraz z „ Planem rozwoju wsi Krzyżowa Dolina ” stanowi załącznik do niniejszej uchwały.

§ 3.

Wykonanie uchwały powierza się Burmistrzowi.

§ 4.

Uchwała wchodzi w życie z dniem jej podjęcia.

PRZEWODNICZĄCY  
RADY MIEJSKIEJ

Czesław KACZMAREK

**UCHWAŁA NR 4/2005**  
Zebrania Wiejskiego wsi Krzyżowa Dolina

z dnia 15 lutego 2005 roku

w sprawie przyjęcia „ Planu rozwoju wsi Krzyżowa Dolina ”.

§ 1

Zebranie wiejskie przyjmuje do realizacji „ Plan rozwoju wsi Krzyżowa Dolina ”  
stanowiący załącznik do niniejszej uchwały.

§ 2

Uchwała wchodzi w życie z dniem jej podjęcia.

**PRZEWODNICZĄCY**  
Zebrania Wiejskiego

Antoni Gryc













**PRZEWODNICZĄCY**  
Rady Miejskiej w Ozimku

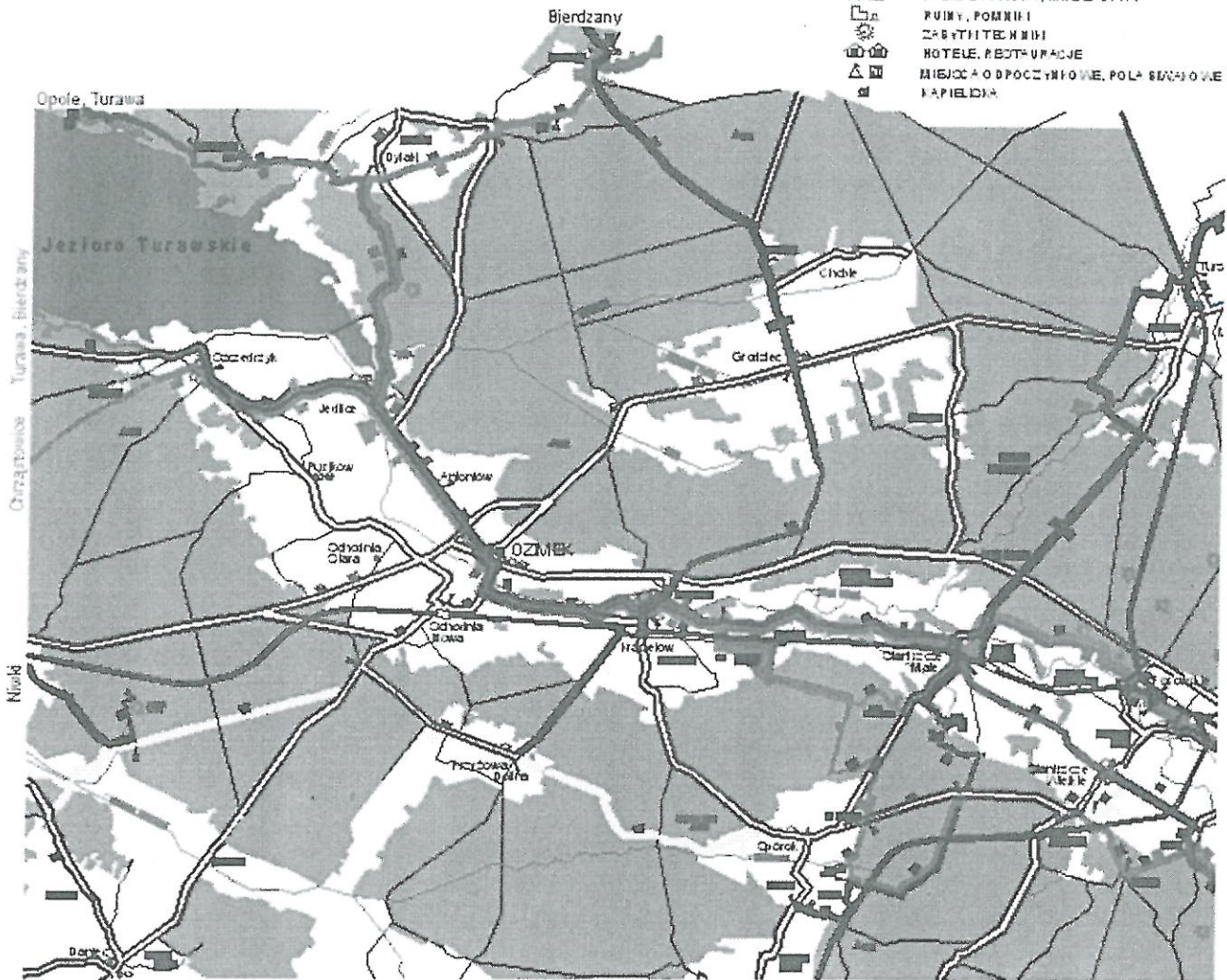
Czesław Kaczmarek

**Plan rozwoju wsi  
Krzyżowa Dolina**

# OKOLICE OZIMKA

1:6000

- OZNACZENIA**
-  CZYFROWANE TRASY ROZWEPONE
  -  PLANOWANE TRASY ROZWEPONE
  -  POGORIA
  -  PARKI, POMNIKI PRZYrody
  -  UZYTECIELNOLOGICZNE
  -  PODDOLY, PODDOLY DREWNIANE, PALACE
  -  PALACE I DWORY, IMNOCZYTY
  -  RUINY, POMNIKI
  -  ZABYTKI TECHNICZNE
  -  HOTELE, RESTAURACJE
  -  MIEJSCA ODPOCZYNOU, POLA BIWAJOWE
  -  KAPIELISKA



# *Krzyżowa Dolina*

## *1. Rys historyczny*

Na podstawie zgromadzonych informacji, które znalazły się w kronice opracowanej przez Józefa Feliksa wiadomo, iż nasza osada powstała w 1771 roku, w odległości około 3 km na południe od Krasiejowa, gdzie przebiegał główny szlak komunikacyjny, którym jeździli kupcy i handlarze.

Osada ta została założona przez niejakiego niemieckiego urzędnika o nazwisku Kreuz (Krzyż). Później jednak dodano do tego nazwiska rzeczownik Tal (dolina). I tak powstała nazwa wsi Kreuzthal. Wioska nosiła również nazwę Kolnisty, ponieważ powstała ona w głębokich lasach Puszczy Śląskiej, gdzie przy szerokiej drodze „Opolskiej” miała powstać nowa osada tzw. Kolonia.

Wszyscy osadnicy z wielkim zapałem pracowali przy budowie wioski. Na początku została założona ulica Powstańców Śląskich miała ona około 300 m długości. I właśnie przy tej ulicy zaczęły powstawać pierwsze domki naszych przodków. Jakoż był to wiek XVIII najprostszym i najtańszym materiałem budowlanym było drzewo tak więc pierwsze domy powstawały z tego materiału. Układano grube, obciosane bale i tak powstawały ściany. Dachy były również drewniane i obkładane słomą, gontami, jedynie kominy układano z kamieni polnych. Na początku było tych domów 20 z czasem jednak wieś zaczęła się rozrastać. Ludzie rozszerzali swoje domostwa cofając las coraz to dalej i dalej.

Jak wiadomo początki są zawsze trudne. Kolonisci bo tak nazwano tych osadników otrzymali każdy po 58,5 morgów ziemi z uprzednio wykarczowanego lasu. Jednak z czasem powierzchnia tych gruntów zaczęła wzrastać i powiększyła się do 64 morgów. Ogólna powierzchnia gruntów wynosiła 1200 morgów. Na wniosek mieszkańców Hrabia Sztrachwic z Kadłuba odsprzedał 40 morgów gotowego gruntu.

Wieś zaczęła się rozrastać, przybyło nowych domów oraz mieszkańców. Wybudowano również szkołę, także z drewna. W budynku szkolnym mieściła się 1 klasa lekcyjna i izba dla nauczyciela. Domek ten lekkomyślnie rozebrano w 1946 roku, który przez długie lata służył jako mieszkanie dla ubogich.

W 1811 roku we wsi było już 28 budynków mieszkalnych z 196 mieszkańcami.

Po 1830 roku wybudowano II szkołę podstawową również z drewna. Jednak ta szkoła była większa, wybudowano także budynek gospodarczy. W którym nauczyciele prowadzili małe gospodarstwo rolne.

Nauczyciele pracujący w tej szkole to: Wolf, Sygala, Trojan.

Już w roku 1890 Krzyżowa Dolina liczyła około 452 mieszkańców.

W roku 1898 wybudowano na środku wsi nową kapliczkę nie drewnianą jak poprzednia tylko już murowaną. Dzwon znajdujący się w kapliczce dzwonił 3 razy: rano, w południe, wieczorem, co najważniejsze był używany przy zgonie każdego mieszkańca, jak i również w czasie pożaru alarmował mieszkańców o niebezpieczeństwie. Jednak w 1934 roku przystąpiono do budowy szosy więc kaplica została rozebrana i wybudowana w nowym ogrodzie pana Józefa Kochanka, który bezpłatnie odstąpił miejsce pod budowę kapliczki. Przed kapliczką znajdował się także naturalny zbiornik na wodę, który służył mieszkańcom do gaszenia pożaru i do pojenia bydła, a w porze zimowej jako lodowisko dla dzieci i młodzieży. Także ten zbiornik został zlikwidowany w wyniku budowy szosy, ale wybudowany na nowo parę metrów dalej.

Od roku 1910 zaczęły znikać drewniane domy a na ich miejsce powstawały

już domy budowane z cegły i kryte dachówką. Zaś w latach 1920-1945 w Krzyżowej Dolinie wybudowano 39 nowych budynków mieszkalnych wraz z zabudowaniami gospodarczymi. Tak więc do roku 1945 wieś ta liczyła 680 mieszkańców, którzy zajmowali 112 budynków mieszkalnych.

Koloniści produkowali węgiel drzewny dla huty. Wielu ludzi znalazło zatrudnienie w Hucie "Malapanew". Obecnie mieszka tu około 800 mieszkańców. Jednak nie wszyscy znajdują zatrudnienie w tutejszej Hucie. Wielu z nich musi szukać pracy za granicą.

## 1. Klimat.

Krzyżowa Dolina położona jest w najcieplejszej dzielnicy klimatycznej Polski. Charakterystyczną cechą klimatu tego terenu są stosunkowo małe roczne amplitudy temperatury powietrza. Przedwiośnie rozpoczyna się około 21 lutego i trwa 30 do 40 dni. Wczesna i pogodna wiosna trwa 60 do 70 dni. Początek wiosny przypada na koniec marca bądź początek kwietnia. Długie i ciepłe lato trwa około 100 dni i rozpoczyna się na przełomie maja i czerwca. Łagodna i długa jesień trwa 60 dni i jej początek przypada na pierwsze dni września. Krótka i łagodna zima trwa 60 do 70 dni i rozpoczyna się między 1 grudnia, a 22 grudnia. Najcieplejszym miesiącem jest lipiec ze średnią temperaturą 18,5°C, a najchłodniejszym styczeń – ze średnią temperaturą – 1,5 °C.

Średnie roczne sumy opadów wynoszą od 600 do 650 mm. Przeważają opady letnie z maksimum przypadającym na miesiąc lipiec. Najmniejsza ilość opadów przypada na miesiące zimowe. Duża wilgotność powietrza, częste mgły sprzyjają wegetacji roślin, okres wegetacyjny trwa od 220 do 225 dni, a okres gospodarczy 260 dni.

Na omawianym terenie dominują wiatry z zachodu i północnego zachodu, przede wszystkim w okresie letnim. W zimie częste są wiatry południowe i południowo – zachodnie. Około 50 % ogółu wiatrów, to wiatry bardzo słabe. Stanowią one 24% wszystkich wiatrów w roku, natomiast wiatry umiarkowane to około 8%. W okresie przedwiośnia i wczesnej wiosny silne oraz huraganowe wiatry wyrządzają duże szkody w drzewostanach leśnych.

## 2. Strefa społeczna.

### 2.1. Ludność

Liczbę mieszkańców według stanu na dzień 31.12.2004 r. przedstawia poniższa tabela:

Sołectwo	Liczba mieszkańców	Gęstość zaludnienia
Krzyżowa Dolina	774	

Porównanie liczby mieszkańców sołectwa Krzyżowa Dolina z okolicznymi wioskami obrazuje niżej zamieszczone zestawienie:

Sołectwo	Liczba mieszkańców
Krasiejów	2061
Stara Schodnia	838

## 2.2. Oświata.

Na terenie sołectwa nie funkcjonuje żadna szkoła. Dzieci z Krzyżowej Doliny, które uczęszczają do klas od 1 do 6 muszą dojeżdżać do Szkoły Podstawowej w Krasiejowie. Natomiast młodzież gimnazjalna kształci się w Publicznym Gimnazjum nr 1 w Ozimku.

## 2.3. Służba Zdrowia.

Na terenie sołectwa nie mieści się żaden Ośrodek Zdrowia. Mieszkańcy korzystają z usług Niepublicznego Zakładu Opieki Zdrowotnej znajdującego się w Ozimku. W przypadku nagłych zachorowań w sobotę i w niedzielę pełni dyżur Szpital Św. Rocha w Ozimku. Oferuje on diagnostykę i leczenie w ramach kontraktu z NFZ EUROMEDICARE.

## 2.4. Bezpieczeństwo publiczne.

Na terenie wsi Krzyżowa Dolina nie znajduje się Posterunek Policji. Najbliższy komisariat mieści się w Ozimku, który obsługuje teren całej gminy.

## 3. Infrastruktura techniczna.

### 3.1. Zaopatrzenie w wodę.

Na terenie Krzyżowej Doliny funkcjonuje wodociąg z ujęcia wody w Ozimku. Wydajność ujęcia to 2000 m<sup>3</sup>/h.

Długość sieci		Przyłączonych mieszkań	
Wodociąg	Kanalizacja	Wodociąg	Kanalizacja
6 km	-	168 (3,2 km)	-



### 3.2. Kanalizacja i oczyszczalnia ścieków.

Na terenie gminy Ozimek znajduje się oczyszczalnia ścieków w Antoniowie. W zakresie gospodarki ściekami niezbędne jest podjęcie niezwłocznych działań, które zadecydują o dalszych szansach i rozwoju gminy. Rozbudowa i modernizacja oczyszczalni ścieków z wykorzystaniem nowych technologii pozwalałaby na usuwanie z zanieczyszczonej wody związków węgla, azotu i fosforu. Docelową wydajność oczyszczalni ścieków szacuje się na 3500 m<sup>3</sup>/dobę. Ze względu na rozpoczęte już procedury pozyskiwania środków oraz ustalone priorytety kolejność zadań powinna być następująca:

- Modernizacja oczyszczalni ścieków w Antoniowie wraz z budową przewodu tranzytowego z Dylak do Antoniowa.
- Budowa kanalizacji sanitarnej dla wsi Krasiejów.
- Budowa kanalizacji sanitarnej dla wsi Krzyżowa Dolina.
- Budowa kanalizacji sanitarnej w miejscowościach Strzedrzyk, Pustków, Schodnia.
- Budowa kanalizacji we wsiach Mnichus, Chobie, Grodziec.

### 3.3. Utylizacja odpadów stałych.

Odpady komunalne z obszaru Krzyżowej Doliny są wywożone przez prywatną firmę „Retmondis Spółka Z.O.O.” na wysypisko śmieci w Opolu.

### 3.4. Energetyka.

Wyposażenie gospodarstw domowych w instalację elektryczną.

Sołectwo	Ilość gospodarstw wyposażonych w instalację elektryczną
Krzyżowa Dolina	172

Krzyżowa Dolina jest obsługiwana przez Rejonowy Zakład Energetyczny zakład w Opolu.

### 3.5. Telekomunikacja.

Wieś obsługiwana jest przez Region PKZK w Katowicach.

### 3.6. Komunikacja

#### Drogi.

Przez teren wsi przebiega droga powiatowa, która umożliwia połączenia lokalne pomiędzy sąsiednimi sołectwami oraz zapewnia łączność z punktami obsługi rolnictwa (poniższa tabela przedstawia drogi gminne występujące w obrębie Krzyżowej Doliny).

Nazwa ulicy	Rodzaj nawierzchni
ul. Opolska	gruntowa
ul. Powstańców Śląskich	gruntowa
ul. Poprzeczna	gruntowa
ul. Spóracka	gruntowa
ul. Polna	gruntowa

#### Kolej.

Na terenie sołectwa nie przebiega linia kolejowa. Najbliższa stacja PKP znajduje się w Krasiejowie. Jest ona oddalona o około 3 km.

### 4. Strefa gospodarcza.

#### 4.1. Przemysł.

W Krzyżowej Dolinie nie funkcjonują żadne większe zakłady przemysłowe.

#### 4.2. Rolnictwo.

Średnia powierzchnia gospodarstw w sołectwie.

Sołectwo	Liczba mieszkańców	Ilość gospodarstw (powyżej 1 ha)	Powierzchnia ogólna w ha (użytki rolne)	Powierzchnia geodezyjna
Krzyżowa Dolina	774	95	308,48 ha	936,93 ha

Grunty indywidualnych gospodarstw - 280,45 ha

Grunty należące do lasów - 15,76 ha

Grunty przeznaczone pod nieruchomości - 12,28 ha

### 4.3. Leśnictwo.

Powierzchnia lasów prywatnych i państwowych w sołectwie Krzyżowa Dolina.

Sołectwo	Powierzchnia lasów państwowych (ogółem)	Nadleśnictwo Opole	Nadleśnictwo Strzelce Opolskie	Lasy prywatne
Krzyżowa Dolina	550,47 ha	550,04 ha	0,43 ha	26,20 ha

#### Ekosystemy leśne

Gmina Ozimek położona w obrębie kompleksu leśnego dawnej Puszczy Śląskiej (obejmującej całą prawobrzeżną część Opolszczyzny) należy do jednej z bardziej zalesionych w województwie.

Lasy nie tworzą tu zwartej kompleksu leśnego, lecz są rozczłonkowane na szereg zróżnicowanych powierzchniowo enklaw. Otaczają zarówno miasto Ozimek jak i wszystkie wsie, z których szczególnie Mnichus, Chobie, Krzyżowa Dolina i Biestrzynnik zachowały charakter typowych wsi śródleśnych.

Lasy zajmujące ponad 57% ogólnej powierzchni tej gminy administracyjnie należą do Nadleśnictwa Opole, tylko niewielkie powierzchnie administrowane są przez Nadleśnictwo Strzelce Opolskie i Turawa.

Z uwagi na fakt, że cała powierzchnia leśna tej gminy wchodzi w skład obszaru chronionego krajobrazu *Lasy Stobrawsko-Turawskie* sposób użytkowania lasów reguluje ustawa z 1991 o ochronie przyrody.

Z ogólnej powierzchni leśnej, lasy ochronne zaliczone do grupy I stanowią 47,3% (3116,6 ha), przy czym ich podział na kategorie ochronności przedstawia się następująco:

- lasy masowego wypoczynku zajmujące 2003,31 ha (64,3%),
- lasy krajobrazowe o powierzchni 1116,10 ha (35,7%).

Jak z tego wynika, udział lasów ochronnych na tym obszarze jest znaczący, przy czym najwięcej lasów grupy I znajduje się w Obrębie Zbicko. Na lasy produkcyjne grupy II przypada 52,7% (3458,11 ha).

Jeśli chodzi o powierzchniowy udział poszczególnych klas wieku, największy udział powierzchniowy ma II klasa wieku (27,3%), następnie zaskakująco wysoki IV klasa (23,4%), dalej I klasa (16,7%) oraz III klasa (15,5%). Z przytoczonych danych jednocześnie wynika, że

największy udział powierzchniowy mają młodsze klasy wieku (I, II) zajmujące 44,0% powierzchni.

### **Siedliska leśne**

W granicach analizowanej gminy, siedliska leśne reprezentowane są przez 11 siedliskowych typów lasu. Dominującymi typami siedliskowymi są:

#### **1. Bór świeży (Bsw).**

Siedlisko ubogie troficznie. Woda gruntowa średnio głęboka (3-5 m) poza zasięgiem systemu korzeniowego. Drzewostan tworzy sosna III-III, 5 bonitacji z domieszką brzozy. W runie z gatunków charakterystycznych występują: borówka czernica, pszenice zwyczajny, śmiałek pogięty oraz gajnik lśniący.

#### **2. Bór mieszany świeży (BMsw).**

Siedlisko świeże pod względem uwilgotnienia i kwaśne. Woda gruntowa zalegająca na głębokości poniżej 1,5 m, nie ma większego wpływu na vegetację roślin. Gatunkiem głównym sosna 11,5 bonitacji z udziałem dębu, brzozy i świerka. W podszyciu jarzębina, kruszyna, leszczyna, bzy i jałowiec. Dla runa dominujące są: borówka czernica, szczawik zajęczy, konwalijka dwulistna, orlica pospolita oraz malina kamionka.

#### **3. Bór mieszany wilgotny (BM\w).**

Podłoże stanowią gleby biellicowe i glejowe piaszkowe (piaski rzeczno-lodowcowe) oraz gleby torfowo-mineralne i murszowo-mineralne. Woda gruntowa na głębokości od 50 do 100 cm. Głównym składnikiem drzewostanów jest sosna II bonitacji z domieszką świerka i brzozy. Podszyt tworzą wierzba, kruszyna, jarzębina. W runie orlica pospolita, konwalijka dwulistna, szczawik zajęczy, tojeść pospolita, borówka czernica, płonnik pospolity.

#### **4. Bór wilgotny (Bw).**

Podłoże stanowią przeważnie gleby biellicowe i torfowo mineralne, z dość płytkim poziomem wody gruntowej. Drzewostan tworzy sosna III-III, 5 bonitacji z domieszką świerka i brzozy. W podszyciu wierzba, kruszyna, jarzębina, jałowiec. Dla runa charakterystyczne są trzęślica modra, bagno zwyczajne, borówka bagienna, borówka brusznica, gajnik lśniący oraz rokit pospolity i borówka czernica.

#### 5. Las mieszany wilgotny (LMw).

Gleby bielcowe, brunatne. Siedlisko wilgotne pod dość silnym wpływem wody gruntowej. Głównymi składnikami drzewostanów są: sosna II bonitacji, świerk II bonitacji, brzoza, olsza przy udziale dębu i graba. W podszyciu występuje kruszyna, jarzębina, leszczyna i czeremcha. Runo tworzą: śmiełek darniowy, skrzyp leśny, oraz gwiazdnica wielkokwiatowa.

#### 6. Las mieszany świeży (LMs).

Siedlisku świeże o znacznym zróżnicowaniu wilgotności zważywszy, że woda gruntowa może występować na głębokości poniżej 3 m, natomiast w innych przypadkach krótkotrwale na głębokości około 1,5 m. Drzewostan tworzy sosna i dąb, z domieszką modrzewia, lipy, brzozy, buka. Podszył tworzą: kruszyna, leszczyna, jarzębina i trzmielina. Charakterystycznymi dla niej roślinami są: gwiazdnica wielkokwiatowa, przylaszczka pospolita, perłówka zwisła, wiechlina gajowa, Jastrzębiec leśny oraz pszenic gajowy, dąbrówka rozłogowa.

Występujące tu siedliska pod względem żyzności należy zaliczyć do stosunkowo żyznych siedlisk leśnych. W pewnym stopniu świadczy o tym zasobność występujących tu drzewostanów, która kształtuje się na poziomie  $190,0 \text{ m}^3/\text{ha}$ , przy rzeczywistym zapasie wynoszącym dla całego obszaru  $1.255.800 \text{ m}^3$ . Tym samym oznacza to, że przeciętna zasobność na 1 ha jest tu wyższa niż średnia dla całego Mezoregionu Borów Stobrawskich wynosząca  $186,0 \text{ m}^3$ .

## Harmonogram realizacji projektu.

Priorytet	Cel	Projekt	Termin
<p><b>Centrum wychowania kulturalnego i sportowego na trasach gminnych ścieżek rowerowych.</b></p>	<p>Promocja walorów rekreacyjno – wypoczynkowych na gminnych ścieżkach rowerowych.</p>	<p>Plac festynowy i zabaw dla dzieci na gminnych ścieżkach rowerowych.</p>	<p>1</p>
		<p>Wyremontowanie świetlicy wiejskiej.</p>	<p>2</p>
		<p>Modernizacja stawu znajdującego się na gminnych ścieżkach rowerowych.</p>	<p>3</p>
		<p>Budowa i przebudowa dróg gminnych o nawierzchniach gruntowych na drogi o nawierzchniach asfaltowych.</p>	<p>4</p>
		<p>Budowa kanalizacji.</p>	<p>5</p>
<p><b>Kultywowanie tradycji społeczności lokalnych.</b></p>	<p>Utrzymywanie lokalnych tradycji i wzmacnianie więzi społecznych.</p>	<p>Wspieranie i promowanie imprez integracyjnych dla mieszkańców.</p>	<p>2</p>
		<p>Popularyzacja miejscowych obyczajów.</p>	<p>2</p>
<p><b>„Koalicja” organizacji i instytucji na rzecz odnowy wsi.</b></p>	<p>Rozwój działalności pozarolniczej.</p>	<p>Stymulowanie działalności dających dodatkowe dochody rolnikom.</p>	<p>2</p>

# Analiza SWOT

Podsumowanie sytuacji rozwojowej sołectwa.

## 1. Silne strony:

- Walory krajobrazowo – turystyczne (lasy, czyste powietrze).
- Założono wodociąg.
- Aktywne grupy społeczne (Odnowa Wsi, Rada Sołecka, Mniejszość Niemiecka, Straż Pożarna, Stowarzyszenie Rozwoju Wsi).
- Obiekt po szkole podstawowej (jej stara część).
- Kaplica pod wezwaniem Św. Liboriusza.
- Dzwonnica.
- Kaplica pod wezwaniem Św. Jana Nepomucena.
- Źródełko.
- Zachowywanie tradycji (tj. wodzenie niedźwiedzia, dożynki, odpusty, festyny, zanoszenie krzyżyków na pola w Wielki Piątek).

## 2. Słabe strony:

- Słabe gleby.
- Brak kanalizacji i oczyszczalni ścieków.
- Brak miejsc pracy w obrębie naszego zamieszkania.
- Brak chodników.
- Brak miejsc spotkań zarówno dla młodzieży jak i dzieci (plac zabaw, świetlica, boisko).

## 3. Szanse:

- Możliwość nawiązania współpracy z sąsiadującą wsią, Krasiejów, która słynie z wykopalisk szczątków dinozaurów.
- Tworzenie ścieżek rowerowych do wykopalisk w Krasiejowie.
- Pozyskiwanie inwestorów i kapitału.
- Możliwość korzystania ze środków pomocy pochodzących z Unii Europejskiej
- Współpraca z działającymi już w sołectwie grupami społecznymi (Straż Pożarna, Rada Sołecka, Stowarzyszenie Rozwoju Wsi, Mniejszość Niemiecka)

#### **4. Zagrożenia:**

- Brak pracy i konieczność wyjazdu za granicę
- Brak spójności interesów organizacji wiejskich
- Brak środków finansowych



## Analiza zasobów sołectwa - Krzyżowa Dolina gmina Ozimek

Kluczowe obszary problemowe rozwoju	Analiza	Diagnoza	Plan	Programy	Projekty
	Co jest?	Jak jest?	Jaki ma być?	Co jest? W jaki sposób? Kiedy?	Co konkretnie?
1. Co wyróżnia?	Wieś otwarta, przyjazna, zapewniająca zapewniająca wypoczynek.	Wieś otoczona lasami, mało wykorzystana atrakcyjność położenia. Nasza wieś jest ostoją spokoju i aktywnego wypoczynku każdego z pokoleń.	Utworzenie miejsca na spotkania dla młodzieży „Plac zabaw” „Świetlica”	Zagospodarowanie obiektu po starej szkole (świetlica) i terenu przed szkołą (plac zabaw).	Postawienie placu zabaw dla dzieci i wyposażenie świetlicy, czyli dwóch klas w starej szkole. Utworzenie centrum wsi.
2. Jakie pełni funkcje?	Wieś zamieszkuje 774 osoby.	Sołectwo pełni funkcję w miarę prawidłowo.	Zamierzeniem jest stworzenie centrum wychowania kulturalnego i sportowego na trasach gminnych ścieżek rowerowych (wykorzystanie starej szkoły i całego zaplecza)	Stworzenie w budynku miejsc noclegowych (dotyczy przyjezdnych z okolic)	Miejsce spotkań i wypoczynku na ścieżkach rowerowych dla dzieci i dorosłych.

3.	<p><b>Kim są mieszkańcy?</b></p> <p>Mieszkańcy w większości to ludność miejscowa, sporadycznie napływowa.</p>	<p>Duża część mieszkańców to ludzie bezrobotni. Społeczeństwo z roku na rok ubożające. Sytuacja zmusza ich do wyjazdów za pracę poza granice kraju. Mała integracja organizacji wiejskich, brak porozumienia</p>	<p>Zacieśnianie więzi międzyludzkich, umiejętności samoorganizowania się, silne poczucie przynależności do wspólnoty</p>	<p>Podnoszenie poziomu wykształcenia, podtrzymywanie kontaktów sąsiedzkich.</p>	<p>Organizowanie imprez kulturowych, szkoleń, kursów.</p>
4.	<p><b>Co daje utrzymanie?</b></p> <p>Świadczenia emerytalno-rentowe, praca zarobkowa w kraju i zagranicą, prywatni przedsiębiorcy, zasiłki dla bezrobotnych.</p>	<p>Dużo osób korzysta z zasiłków emerytalno-rentowych. Młodzi wyjeżdża do pracy za granicę.</p>	<p>Mieszkańcy powinni mieć zapewnione godziwe warunki pracy i wynagrodzenie na terenie gminny.</p>		<p>Tworzenie nowych miejsc noclegowych w budynku po szkole podstawowej.</p>
5.	<p><b>Jak jest zorganizowana?</b></p> <ul style="list-style-type: none"> <li>- Rada Sołecka</li> <li>- Mniejszość niemiecka</li> <li>- Stowarzyszenie Rozwoju Wsi</li> <li>- Straż pożarna</li> </ul>	<p>Rozszerzenie aktywności w działaniach na rzecz wsi</p>	<p>Integracja organizacji działających we wsi.</p>	<p>Zachowanie tradycji:</p> <ul style="list-style-type: none"> <li>- Wodzenie niedźwiedzia</li> <li>- Dożynki</li> <li>- Odpusty</li> <li>- Festyny</li> <li>- Wigilia</li> </ul> <p>Angażowanie ludzi młodych w sprawy odnowy wsi. Pozyskiwanie środków na odnowę wsi.</p>	<p>Udział w szkoleniach i kursach dotyczących gruntów np. z funduszu Unii.</p>

6.	Co proponuje dzieciom i młodzieży?	Niewykorzystany budynek po starej szkole i plac znajdujący się w obrębie szkoły.	Brak świetlicy i miejsca spotkań dla dzieci i młodzieży.	Zagospodarowanie centrum wsi (plac na festyny z placem zabaw dla dzieci i wyremontowanie dwóch klas w starej szkole na świetlicę)	Zagospodarowanie centrum wsi (plac na festyny z placem zabaw dla dzieci i wyremontowanie dwóch klas w starej szkole na świetlicę)	Zagospodarowanie placu na trasie gminnych ścieżek rowerowych przy kaplicy wiejskiej na terenie byłej szkoły podstawowej.
7.	Z kim rozwiązuje problemy?	Rada Gminy Rada Sołecka Sołtys	„Koalicja” organizacji i instytucji na rzecz odnowy wsi.	Należy zainteresować wszystkie organizacje działające we wsi do wspólnego działania na rzecz odnowy wsi.	Utworzenie grup działania dla rozwiązywania poszczególnych problemów.	Stworzenie miejsca spotkań wszystkich grup działających we wsi.
8.	Jakie obyczaje i tradycje pielęgnuje i rozwija?	Zachowanie tradycji: - Wodzenie niedźwiedzia - Dożynki wiejskie - Odpusty - Festyny - Dzień Babci i Dziadka - Dzień Dziecka - Wigilia	Brak festynów zorganizowanych przez wszystkie grupy działające we wsi.	Kultywowanie obchodzonych uroczystości i świąt. Organizowanie festynów rodzinnych i imprez okolicznościowych.	Organizowanie imprez okolicznościowych oraz festynów z okazji rocznych rocznic lokalnych i świąt Kościelnych.	1. Festyn z okazji Dnia Dziecka 2. Festyn 3. Odpustowy Dzień Strażaka 4. Wodzenie Niedźwiedzia zakończony zabawa karnawałową. 5. Dożynki wiejskie.

9.	<p><b>Jaki ma wygląd?</b></p> <p>Z roku na rok wygląd wsi poprawia się.</p>	<p>Wioska mała, obejścia domów są upożądkowane.</p>	<p>Wieś zadbana, czysta. Więcej zieleni wokół posesji, Kącik Zieleni.</p>	<p>Współpraca z instytucjami np. Szkółkami Zieleni w celu pozyskania drzewek i krzewów ozdobnych</p>	<p>1. Centrum wsi, miejsce spodkań i wypoczynku na ścieżkach rowerowych dla dzieci, młodzieży i dorosłych</p> <p>2. Organizowanie konkursów na „najładniejszą posesję”, „ogródek”</p> <p>3. Zazielenie skrawka w centrum wsi.</p>
10.	<p><b>Jakie są domy i obejścia?</b></p> <p>Większość domostw jest zadbana, mieszkańcy dbają o swoje posesje. Wieś podłączono do wodociągu gminnego. Zaopatrzona jest również w pojemniki do segregowania szkła, makulatury, tworzyw sztucznych.</p>	<p>Wygląd domostw i gospodarstw jest zadbany, coraz większe zaangażowanie mieszkańców w poprawę estetyki posesji. Brak chodników oraz systemu kanalizacji sanitarnej. Wioska zaopatrywana w pojemniki na szkło, makulaturę, śmieci.</p>	<p>Dbalność o własne domostwa, upiększanie ich w zieleni, odnowa niektórych budynków. Wieś skanalizowana.</p>	<p>Przeprowadzenie remontów budynków, uregulowanie gospodarki ściekowej, pomoc w zagospodarowaniu centrum wsi (placu po starej szkole).</p>	<p>1. Kanalizacja wsi</p> <p>2. Pomoc grup działających we wsi w upiększaniu naszej wioski „Centrum Wsi”</p>

11.	<p><b>Jaki jest stan otoczenia i środowiska naturalnego?</b></p>	<p>Oaza spokoju, czyste powietrze, wioska dookoła opleciona jest lasem, brak kanalizacji.</p>	<p>Spora ilość lasów sprzyja jakości i czystości powietrza. Brak większych źródeł zanieczyszczeń powodujących skażenie środowiska. Brak zorganizowanego systemu oczyszczania i odprowadzania ścieków</p>	<p>Należy wypełnić wykorzystając potencjał ekonomiczny i turystyczny ścieżek rowerowych. Konieczne jest, aby jak najszybciej wioska została skanalizowana.</p>	<p>Kanalizacja wsi będzie bardzo ważna dla utrzymania dobrego stanu środowiska naturalnego w gminie.</p>	<p>1. Podłączenie do sieci kanalizacyjnej, które pozwoli na odprowadzenie ścieków z wsi do oczyszczalni w Antoniowie. 2. Przeprowadzenie częstszych akcji typu „Sprzątanie świata”</p>
12.	<p><b>Jakie jest rolnictwo?</b></p>	<p>Słabe gleby, dominują małe gospodarstwa, które produkują na własne potrzeby.</p>	<p>Trzy gospodarstwa rolne, które ukierunkowały się na hodowlę bydła. Słabe gleby nie pozwalają na specjalistyczną i wydajną uprawę, dużo pastwisk.</p>	<p>Stymulowanie działalności dających dodatkowe dochody gospodarstwom rolnym.</p>	<p>Szkolenie rolników w zakresie przyszłości rolnictwa w Unii Europejskiej.</p>	<p>1. Organizowanie kursów i szkoleń dla rolników</p>

13.	<p><b>Jakie są powiązania komunikacyjne?</b></p>	<p>Złe połączenia komunikacyjne z okolicznymi miejscowościami. Istnieje przystanek PKS, budka telefoniczna. Mieszkańcy posiadają telefony stacjonarne.</p>	<p>Siec drogowa w sołectwie nie zawsze umożliwia dobre połączenia między innymi miejscowościami.</p>	<p>Zwiększenie połączeń autobusów komunikacji miejskiej. Ulepszenie nawierzchni dróg.</p>	<p>Modernizacja dróg, promowanie zdrowego stylu życia na gminnych ścieżkach rowerowych wiodących w kierunku wykopalisk w Krasiejowie.</p>	<p>1. Modernizacja dróg. 2. Budowa ścieżek rowerowych prowadzących przez centrum wsi w kierunku wykopalisk w Krasiejowie. 3. Wnioskowanie o zwiększenie połączeń autobusowych. 4. Budowa i przebudowa dróg gminnych o nawierzchniach gruntowych na drogi o nawierzchniach asfaltowych.</p>
-----	--	--	--	---	---	--

## **Priorytet 1**

**Centrum wychowania kulturalnego i sportowego na trasach gminnych ścieżek rowerowych.**

Cele:

1. Zagospodarowanie placu na trasie gminnych ścieżek rowerowych przy kaplicy wiejskiej na terenie byłej szkoły podstawowej.
2. Wyremontowanie obiektu po szkole podstawowej na świetlice wiejską.
3. Promocja walorów rekreacyjno – wypoczynkowych na gminnych ścieżkach rowerowych.

## **Priorytet 2**

**Kultywowanie tradycji społeczności lokalnych.**

Cele:

1. Wspieranie imprez kulturalnych.
2. Organizowanie imprez promujących i integrujących dla mieszkańców.

## **Priorytet 3**

**„Koalicja„ organizacji i instytucji na rzecz odnowy wsi.**

Cele:

1. Stymulowanie działalności dających dodatkowe dochody rolnikom.

## **Priorytet 1.**

### **Centrum wychowania kulturalnego i sportowego na trasach gminnych ścieżek rowerowych.**

Cel 1.

Plac festynowy i plac zabaw dla dzieci na gminnych ścieżkach rowerowych.

Przedmiotem projektu jest zagospodarowanie terenu przed szkołą. Prace będą polegać na:

- przygotowaniu terenu pod urządzenia do zabawy.
- zakrzewienie obejścia terenu byłej szkoły podstawowej.
- zamontowanie wokół terenu ławek.
- wyznaczeniu terenu pod ognisko.
- Zamontowanie drewnianych stołów.

Szacunkowy koszt zadania to 14.000zł.

Odbiorcami projektu będą w szczególności dzieci i młodzież sołectwa Krzyżowa Dolina oraz lokalna społeczność.



## **Kosztorysy szacunkowe poszczególnych przedsięwzięć.**

### **Priorytet 1.**

#### **Centrum wychowania kulturalnego i sportowego na trasach gminnych ścieżek rowerowych.**

##### 1.1 Plac festynowy i zabaw dla dzieci na gminnych ścieżkach rowerowych.

- zagospodarowanie terenu centrum wsi (plac na festyny z placem zabaw dla dzieci)  
szacowany koszt to około 14.000 zł.

##### 1.2 Wyremontowanie świetlicy wiejskiej:

- wymiana stolarki okiennej
- odnowienie podłóg
- zainstalowanie ogrzewania
- wyposażenie w urządzenia sanitarne
- zakup komputera na potrzeby społeczności lokalnej

Koszt tej renowacji wyniesie 40.000zł.

##### 1.3 Promowanie zdrowego stylu życia na gminnych ścieżkach rowerowych wiodących w kierunku wykopalisk w Krasiejowie.

##### 1.4 Modernizacja stawu znajdującego się w ustronnym miejscu wsi, przy lesie.

##### 1.5 Budowa i przebudowa dróg gminnych o nawierzchniach gruntowych na drogi o nawierzchniach asfaltowych.

##### 1.6 Budowa kanalizacji sanitarnej dla wsi.

### **Priorytet 2.**

#### **Kultywowanie tradycji społeczności lokalnych, krzewienie kultury.**

PRZEWODNICZĄCY  
Rady Miejskiej w Ozimku

*Czesław Kaczmarek*