

**UCHWAŁA** Nr XVI/132/04  
**RADY MIEJSKIEJ W OZIMKU**

z dnia 26 stycznia 2004 r.

w sprawie utworzenia, nadania nazwy oraz zmiany nazw ulic we wsi Szczedrzyk .

Na podstawie art.18 ust.2 pkt 13 ustawy z dnia 8 marca 1990 r. o samorządzie gminnym /Dz. U. z 2001 r. Nr 142, poz. 1591, 2002 r. Nr 23, poz. 220, Nr 62 poz. 558, Nr 113 poz. 984, Nr 153, poz. 1271, Nr 214 poz. 1806, z 2003 r. Nr 80 poz. 717, Nr 162 poz. 1568 / Rada Miejska w Ozimku u c h w a ł a , co następuje :

§ 1

Położonym we wsi Szczedrzyk działkom:

- 1/ Nr 510 i 518 km 1, stanowiącym drogę nadaje się nazwę „ ul. Boczna ”,
- 2/ Nr 376 km 1, stanowiącej drogę nadaje się nazwę „ ul. Ks. Maksymiliana Brolla ”,
- 3/ Nr 464 km 1, stanowiącej drogę nadaje się nazwę „ ul. Grzybowa ”,
- 4/ Nr 18/7 i 18/12 km 1, stanowiącym drogę nadaje się nazwę „ ul. Jagodowa ”,
- 5/ Nr 224 i 234 km 1, stanowiącym drogę nadaje się nazwę „ ul. Kwiatowa ”,
- 6/ Nr 158/2 km 1, stanowiącej drogę nadaje się nazwę „ ul. Leśna ”,
- 7/ Nr 268 km 1, stanowiącej drogę nadaje się nazwę „ ul. Łąkowa ”,
- 8/ Nr 74 km 1, stanowiącej drogę nadaje się nazwę „ ul. Podwale ”,
- 9/ Nr 157 km 1, stanowiącej drogę nadaje się nazwę „ ul. Poprzeczna ”,
- 10/ Nr 170 km 1, stanowiącej drogę nadaje się nazwę „ ul. Spokojna ”,
- 11/ Nr 1 km 1, stanowiącej drogę nadaje się nazwę „ ul. Turawska ”,
- 12/ Nr 457 km 1, stanowiącej drogę nadaje się nazwę „ ul. Wesoła ”,
- 13/ Nr 217/7 km 1, stanowiącej drogę nadaje się nazwę „ ul. Wrzosowa ”,
- 14/ Nr 158/2 km 1, stanowiącej drogę nadaje się nazwę „ ul. Leśna ”,
- 15/ Nr 492 km 1, stanowiącej drogę nadaje się nazwę „ ul. Wygon ”,
- 16/ Nr 41 i 48/7 km 1 stanowiącym drogę nadaje się nazwę” ul. Spacerowa”,
- 17/ Nr 30/5 i 33 km 1 stanowiącym drogę nadaje się nazwę” ul. Wczasowa”,
- 18/ Nr 186/8 i 185/9 stanowiącym drogę nadaje się nazwę „ ul. Jarzębinowa ”.

§ 2

Istniejąca we wsi Szczedrzyk ul. Podbory obejmuje także działkę Nr 143 km 1, stanowiącą drogę.

§3

Zmienia się nazwę części ulicy:

- 1/ Cmentarnej, obejmującej działkę Nr 159 km 1 na „ ul. Zieloną ”,
- 2/ Sportowej, obejmującej działki Nr 343 i 355 km 1 na „ ul. Olimpijską ”,
- 3/ Grunwaldzkie, obejmującej działkę Nr 860 km 1 na „ ul. Jałowcową ”.

§ 4

Usytuowanie ulic, o których mowa w § 1,2 i 3 przedstawia załącznik do uchwały.

§ 5

Wykonanie uchwały powierza się Burmistrzowi.

§ 6

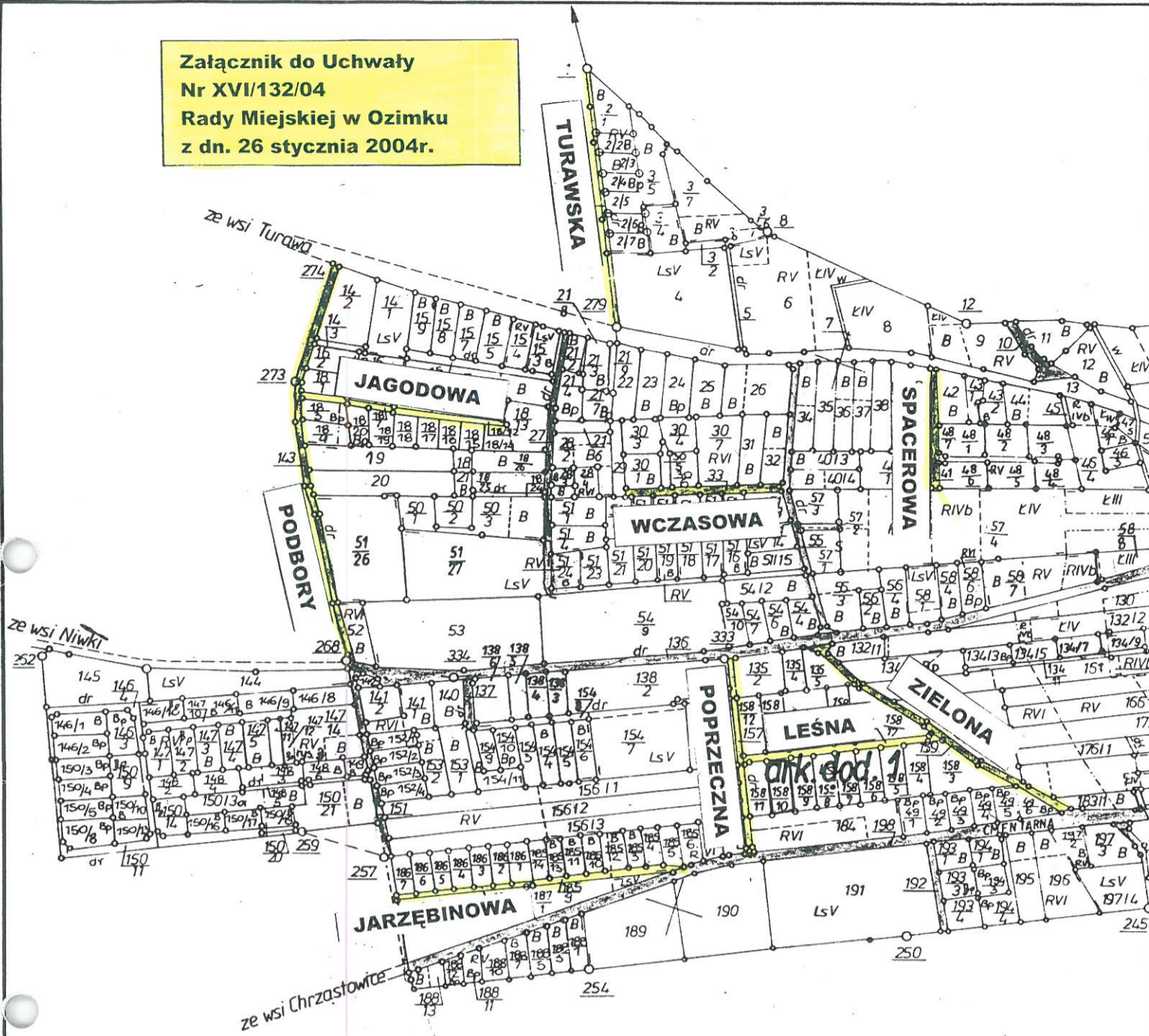
Uchwała wchodzi w życie po upływie 14 dni od jej ogłoszenia w Dzienniku Urzędowym Województwa Opolskiego.

PRZEWODNICZĄCY  
RADY MIEJSKIEJ

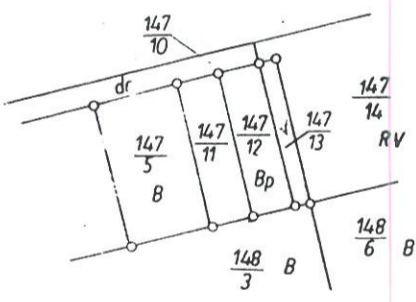
Czesław KACZMAREK



Załącznik do Uchwały  
 Nr XVI/132/04  
 Rady Miejskiej w Ozimku  
 z dn. 26 stycznia 2004r.

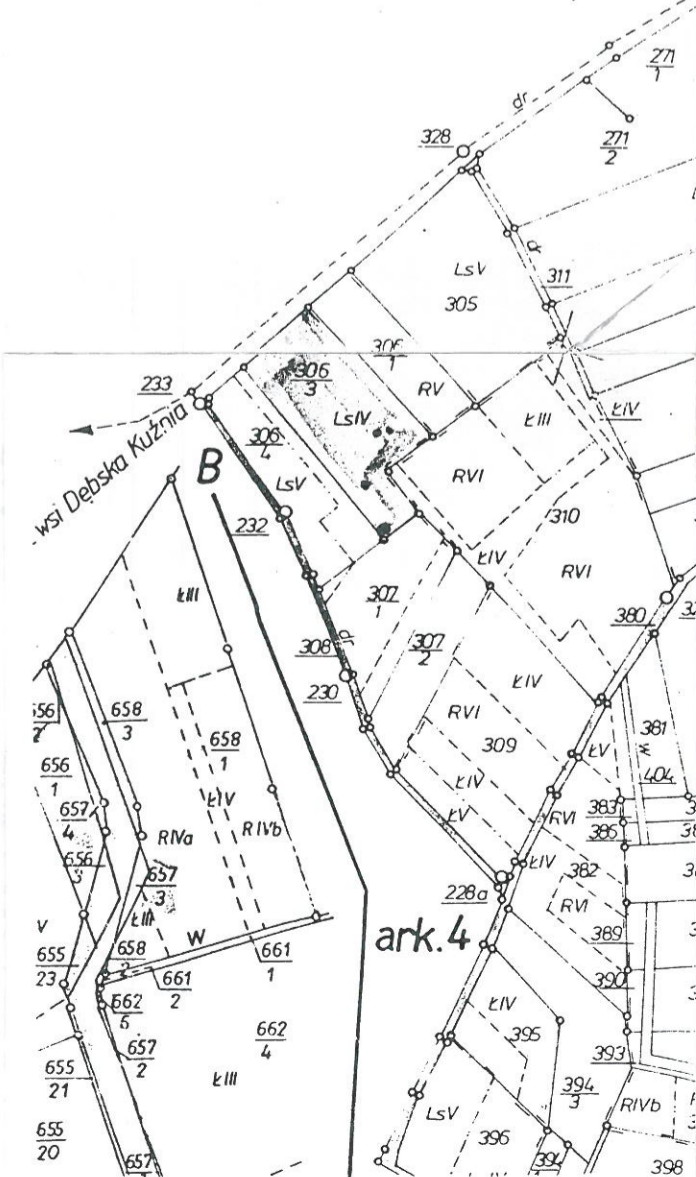


rys. 3  
 1:2000



arkusz 3

PRZEWODNIK ZACZY  
 Rady Miejskiej w Ozimku  
 Czesław Kaczmarek







Rysunek pobor

ark. dod. 2

ark. dod. 3