

UCHWAŁA Nr VII / 62 / 03
RADY MIEJSKIEJ W OZIMKU

z dnia 2 czerwca 2003r.

w sprawie przystąpienia do sporządzenia zmiany studium uwarunkowań i kierunków zagospodarowania przestrzennego gminy Ozimek w zakresie zmiany kierunków zagospodarowania terenów we wschodniej części wsi Krasiejów.

Na podstawie art.18 ust.2 pkt 15 ustawy z dnia 8 marca 1990 r. o samorządzie gminnym / Dz. U. z 2001 r. Nr 142, poz.1591, 2002 r. Nr 23, poz. 220, Nr 113, poz. 984, Nr 153, poz. 1271, Nr 214 poz. 1806 / oraz art. 6 ust. 1 ustawy z dnia 7 lipca 1994r. o zagospodarowaniu przestrzennym / Dz. U. z 1999r. nr 15, poz. 139, nr 41, poz. 412, nr 111, poz. 1279, z 2000 r. nr 12, poz. 136, nr 109, poz. 1157, nr 120, poz. 1268, z 2001r. nr 5, poz. 42, nr 14, poz. 124, nr 100, poz. 1085, nr 115, poz. 1229, nr 154, poz. 1804, z 2002r. nr 25, poz. 253, nr 113, poz. 984, nr 130, poz. 1112 / Rada Miejska u c h w a ł a, co następuje:

§ 1

Burmistrz przystąpi do sporządzania zmiany studium uwarunkowań i kierunków zagospodarowania przestrzennego Gminy Ozimek, zwanego dalej „ Studium”.

§ 2

1. Zmiana Studium obejmuje część obszaru gminy Ozimek, położony na pograniczu z Gminą Kolonowskie we wschodnim rejonie wsi Krasiejów, w granicach którego znajduje się teren górniczy „Krasiejów”.
2. Granice obszaru objętego zmianą Studium oznaczono na mapie w skali 1:10 000 stanowiącej załącznik nr 1 do niniejszej uchwały.

§ 3

Przedmiotem zmiany Studium jest zmiana kierunków zagospodarowania dla terenu górniczego „Krasiejów”.

§ 4

Zakres zmiany Studium obejmuje określenie:

- 1) terenów objętych lub wskazanych do objęcia ochroną na podstawie przepisów szczególnych,
- 2) lokalnych wartości zasobów środowiska przyrodniczego i zagrożenia środowiskowe,
- 3) terenów zabudowanych,
- 4) terenów, które mogą być przeznaczone pod zabudowę,
- 5) kierunków rozwoju komunikacji i infrastruktury technicznej,
- 6) granic obszaru, dla którego sporządzanie miejscowego planu zagospodarowania przestrzennego jest obowiązkowe na podstawie przepisów szczególnych lub ze względu na istniejące uwarunkowania.

§ 5

Wykonanie uchwały powierza się Burmistrzowi.

§ 6

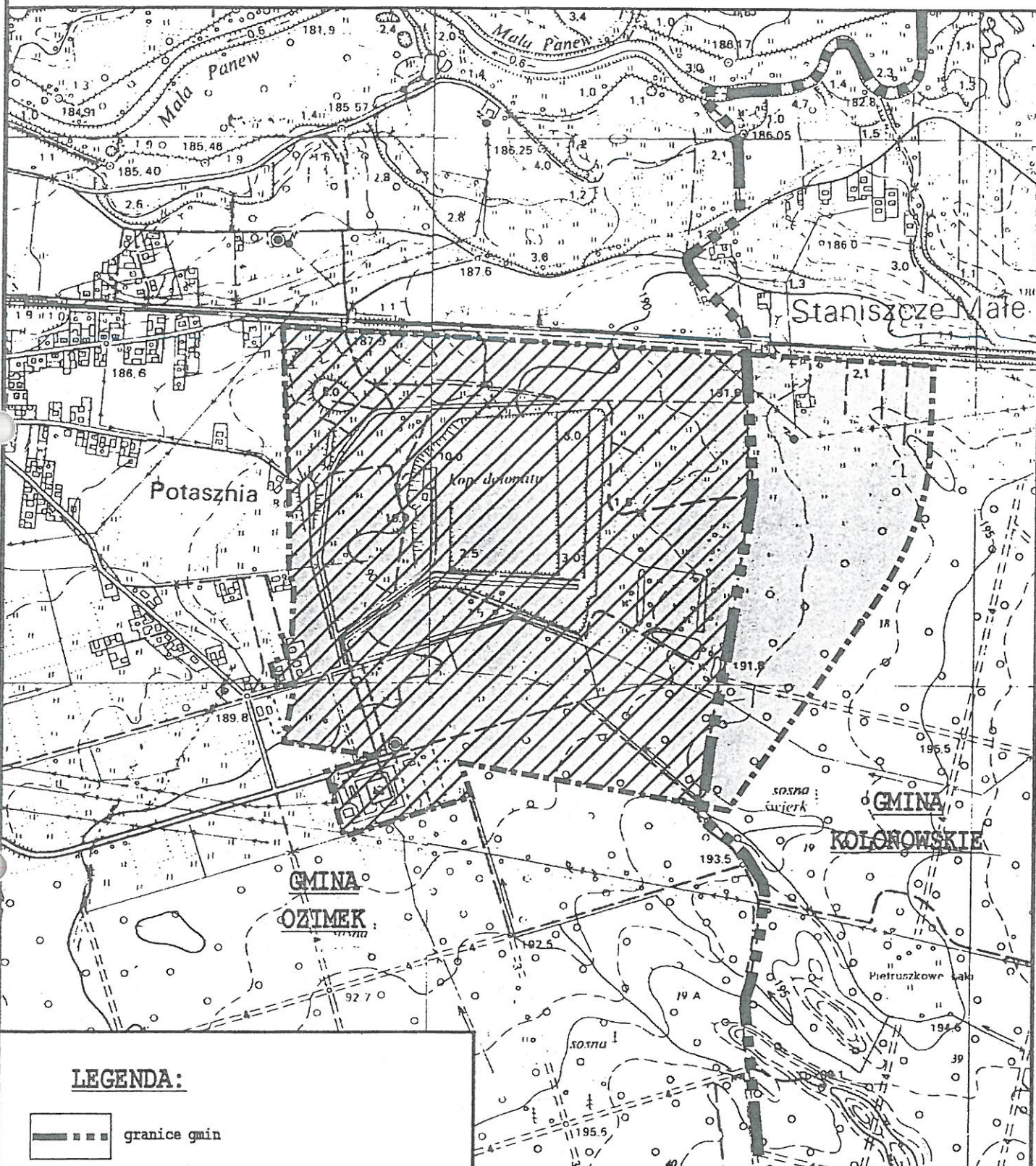
Uchwała wchodzi w życie z dniem jej podjęcia.

PRZEWODNICZĄCY
RADY MIEJSKIEJ






Czesław KACZMAREK

ZAŁĄCZNIK GRAFICZNY DO UCHWAŁY NR .. VII/62/03 ..
 RADY MIASTA I GMINY OZIMEK Z DNIA .. 2 czerwca 2003r. ..



LEGENDA:

-  granice gmin
-  granice opracowania zmian studium uwarunkowań i kierunków zagospodarowania przestrzennego gminy Kolonowskie oraz gminy Ozimek w rejonie wsi Staniszcze Małe i Krasiejów
-  granice opracowania zmiany studium uwarunkowań i kierunków zagospodarowania przestrzennego gminy Ozimek w rejonie wsi Krasiejów

PRZEWODNICZĄCY
 Rady Miejskiej w Ozimku

Czesław Kaczmarek