

UCHWAŁA NR L / 347 / 98

RADY MIEJSKIEJ W OZIMKU

z dnia 8 czerwca 1998 r.

w sprawie przystąpienia do zmiany planu zagospodarowania przestrzennego Gminy Ozimek.

Na podstawie art. 18 ust. 2 pkt 15 ustawy z dnia 8 marca 1990 r. o samorządzie terytorialnym / tekst jednolity: Dz. U. z 1996 r. Nr 13 poz. 74, Nr 58 poz. 262, Nr 89 poz. 401, Nr 106 poz. 496, Nr 132 poz. 622 i z 1997 r. Nr 9 poz. 43, Nr 106 poz. 679, Nr 108 poz. 686, Nr 113 poz. 734, Nr 123 poz. 785 / oraz art. 11 ust. 1, art. 12 ust. 1 i 2 ustawy z dnia 7 lipca 1994 r. o zagospodarowaniu przestrzennym / Dz. U. Nr 89 poz. 415, z 1996 r. Nr 106 poz. 496 i z 1997 r. Nr 111 poz. 726 / Rada Miejska w Ozimku u c h w a ł a, co następuje:

§ 1

1. Przystępuje się do prac związanych ze zmianą planu zagospodarowania przestrzennego Gminy Ozimek zatwierdzonego uchwałą Rady Narodowej Miasta i Gminy Ozimek Nr XX/70/82 z dnia 24 września 1982 r. wraz ze zmianami wprowadzonymi do tego planu uchwałą Rady Miejskiej w Ozimku Nr XLIV/275/94 z dnia 20 maja 1994 r. dla obszaru obejmującego działki nr 347/93, 344/93, 544/192, 350/93, 346/93, 410/192, 409/192, 343/93, 342/93, 345/93, 348/93, 543/192, 352/3 km 8 NK .
położonych we wsi Krasiejów, stanowiącej rolę klasy V i VI oraz las klasy V.
2. Granice obszaru objętego zmianą planu zaznaczone zostały na mapie stanowiącej załącznik do niniejszej uchwały.

§ 2

Przedmiotem zmian w planie jest przeznaczenie terenu działek wymienionych w § 1 ust. 1 na cele budownictwa letniskowego.

§ 3

Wykonanie uchwały powierza się Zarządowi Gminy i Miasta

§ 4

Uchwała wchodzi w życie z dniem jej podjęcia

§ 5

Uchwała podlega ogłoszeniu poprzez jej rozplakatowanie na tablicy ogłoszeń w Urzędzie Gminy i Miasta Ozimek oraz opublikowaniu w miejscowej prasie.

PRZEWODNICZĄCY
RADY MIEJSKIEJ

Józef Tomasz JUROS

OPIS I MAPA

Nr jednostki rejestrowej 940 Nr Księgi Wieczystej 77429

Piotr Rączka s. Tadeusza i Marii i ż. Bożena c. Władysława i Heleny
(imię i nazwisko władającego - właściciela (nazwa)) (imiona rodziców)

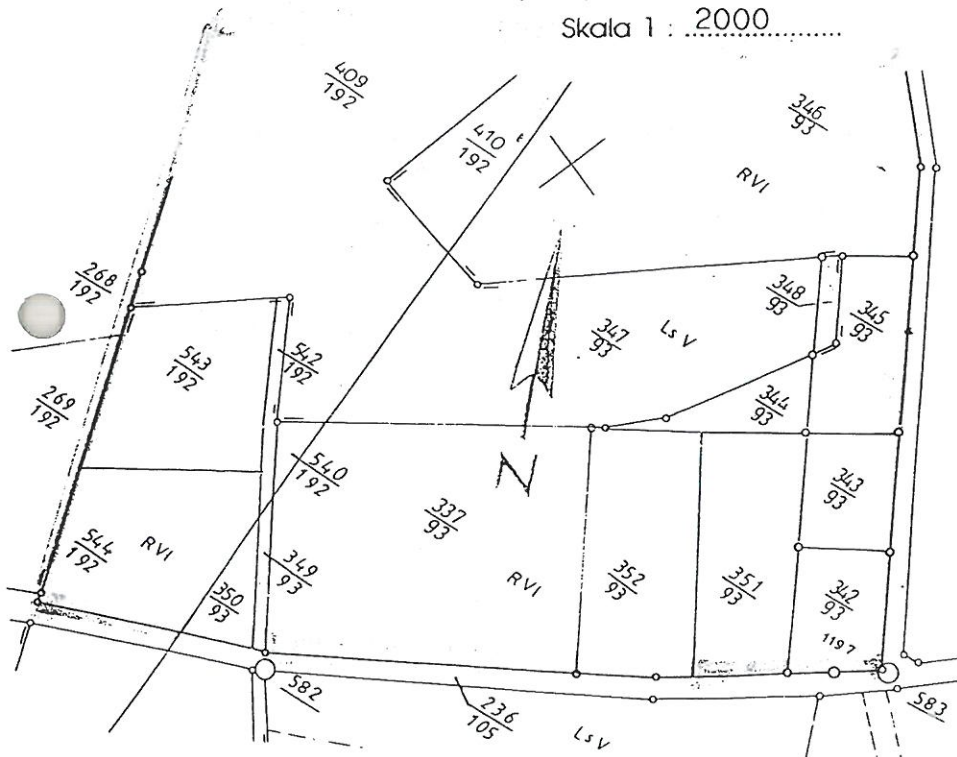
WYPIS Z REJESTRU GRUNTÓW

Obręb	Numer		Bliższe określenie położenia	Rodzaj użytków	Klasa	Powierzchnia			
	mapy	działki				użytków		ogólna działki	
						ha	m ²	ha	m ²
Krasiejów	8NK	<u>351</u> <u>93</u>	ul. Myślunki	R	VI	0	17 26	0	17 26
słownie: siedemnaście arów dwadzieścia sześć m ²									

MAPA

(odrys, wyrys*) z mapy ewidencyjnej)

Skala 1 : 2000



Niniejszy Dokument służy za podstawę wpisu do księgi wieczystej zgodnie do art 21 ustawy z dnia 17, 08, 1998r. prawo geodezyjne i kartograficzne Dz. U Nr 30, poz. 187.

Wydziałek Nr 1 do uchwały Nr L/347/98 z dnia 08.06.1998r.

PRZEWODNICZĄCY
RADY MIEJSKIEJ W OZIMKU

Józef Tomasz Juros

Niniejszy wypis z rejestru gruntów i mapę (odrys, wyrys **) porządkowano według stanu z 19..... r.

GEODETA UPRAWNIONY
mgr inż. Leszek Zmaczyński
nr upr. zaw. 3488



Opole dnia 27.08. 1997. r.

Z up. KIEROWNIKA URZĘDU

(podpis)

mgr. Roman Kulis

Kierownik Urzędu

Nr ks. zam. 314/97

Województwo opolskie
 Jednostka ewidencyjna Ozimek
Miasto, dzielnica, gmina
 Obręb Krasiejów

Miejska organa wydającego

OPIS I MAPA

Nr jednostki rejestrowej 525 Nr Księgi Włoczystej Nyk. hip. K-836
Smolina Paweł s. Piotra Agnieszki i ż. Łofia s. Hilhelma Rozalii
Imię i nazwisko władającego - właściciela (osoba) Imięna rodziców

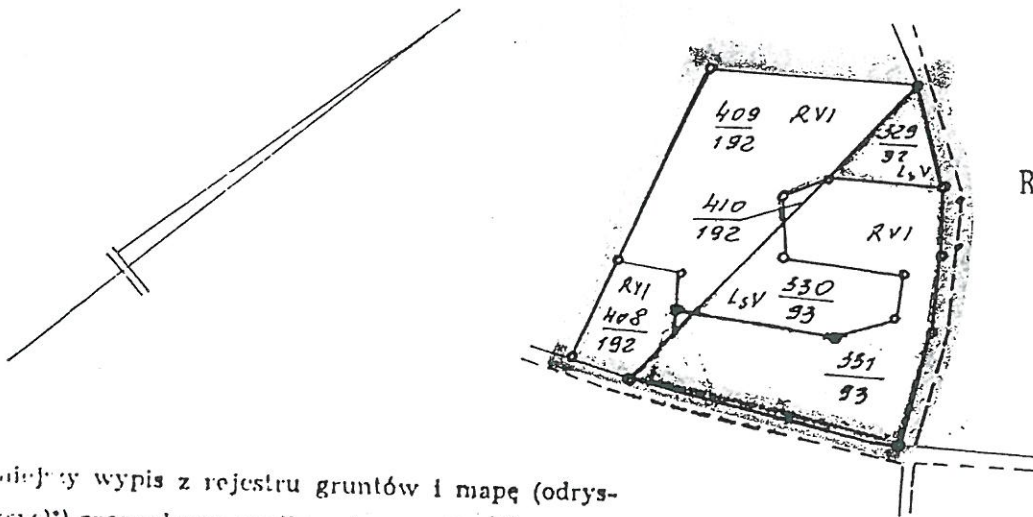
WYPIS Z REJESTRU GRUNTÓW

Obręb	Numer		Bliższe określenie położenia	Rodzaj użytków	Klasa	Powierzchnia					
	mapy	działki				użytków			ogólna działki		
						ha	a	m ²	ha	a	m ²
Krasiejów	8 NK	329/92		Las	V	0	24	20	0	24	20
		330/93		-"-		V	0	50	30	0	50
	7 ^N	331/93		Rola	VI	1	36	80	1	36	80
		410/192		-"-		VI	0	02	80	0	02
				Razem		2	74	10	2	74	10
łącznie: dwa hektary siedemdziesiąt cztery ary dziesięć m ²											

MAPA

(odr. z - wrys*) z mapy ewidencyjnej)

Skala 1 : 1:5000



Dotyczy Nr 2
 do uchwały Nr 4/347/
 z dnia 08.06.1998 r.


PRZEWODNICZĄCY
 RADY MIEJSKIEJ W OZIMKU

Józef Tomasz Juros

Niniejszy wypis z rejestru gruntów i mapę (odrys-
 wrys*) sporządzono według stanu z 10.01.92 r.

Nyk. E. Cichojski

Pobrano należność	
71	gr
71	gr
15	złm.



Opole, dnia 25. VI. 1992 r.

Inspektor Rejonowy

Podpis E. Cichojski
Wzrost 180 cm, data urodzenia 19.03.1941 r.