










**MIEJSCOWY PLAN ZAGOSPODAROWANIA PRZESTRZENNEGO  
W REJONIE ULICY POWSTAŃCÓW ŚLĄSKICH W SCHODNI ORAZ  
ULICY KOLEJOWEJ I DWORCOWEJ W OZIMKU**

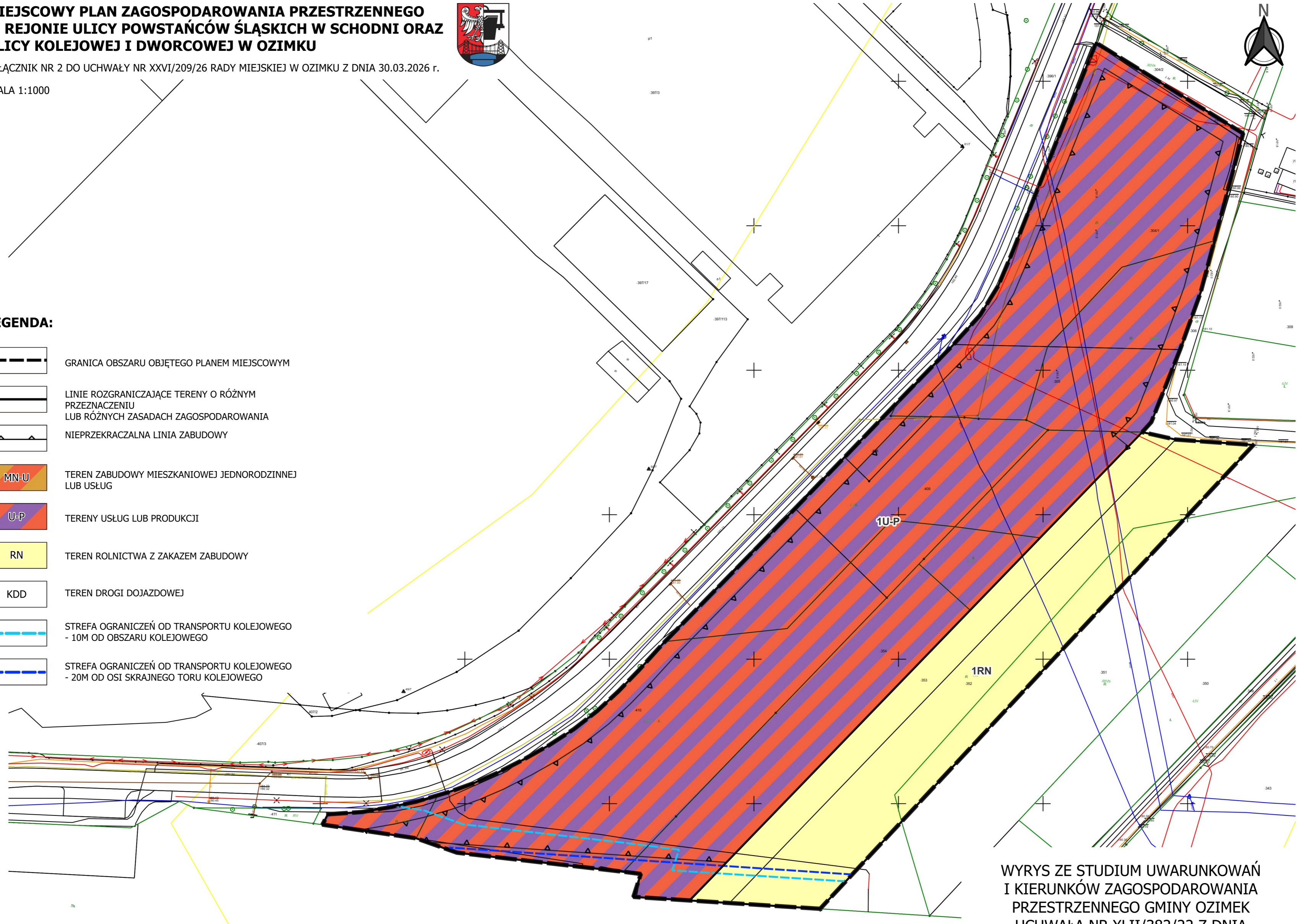
ZAŁĄCZNIK NR 2 DO UCHWAŁY NR XXVI/209/26 RADY MIEJSKIEJ W OZIMKU Z DNIA 30.03.2026 r.

SKALA 1:1000

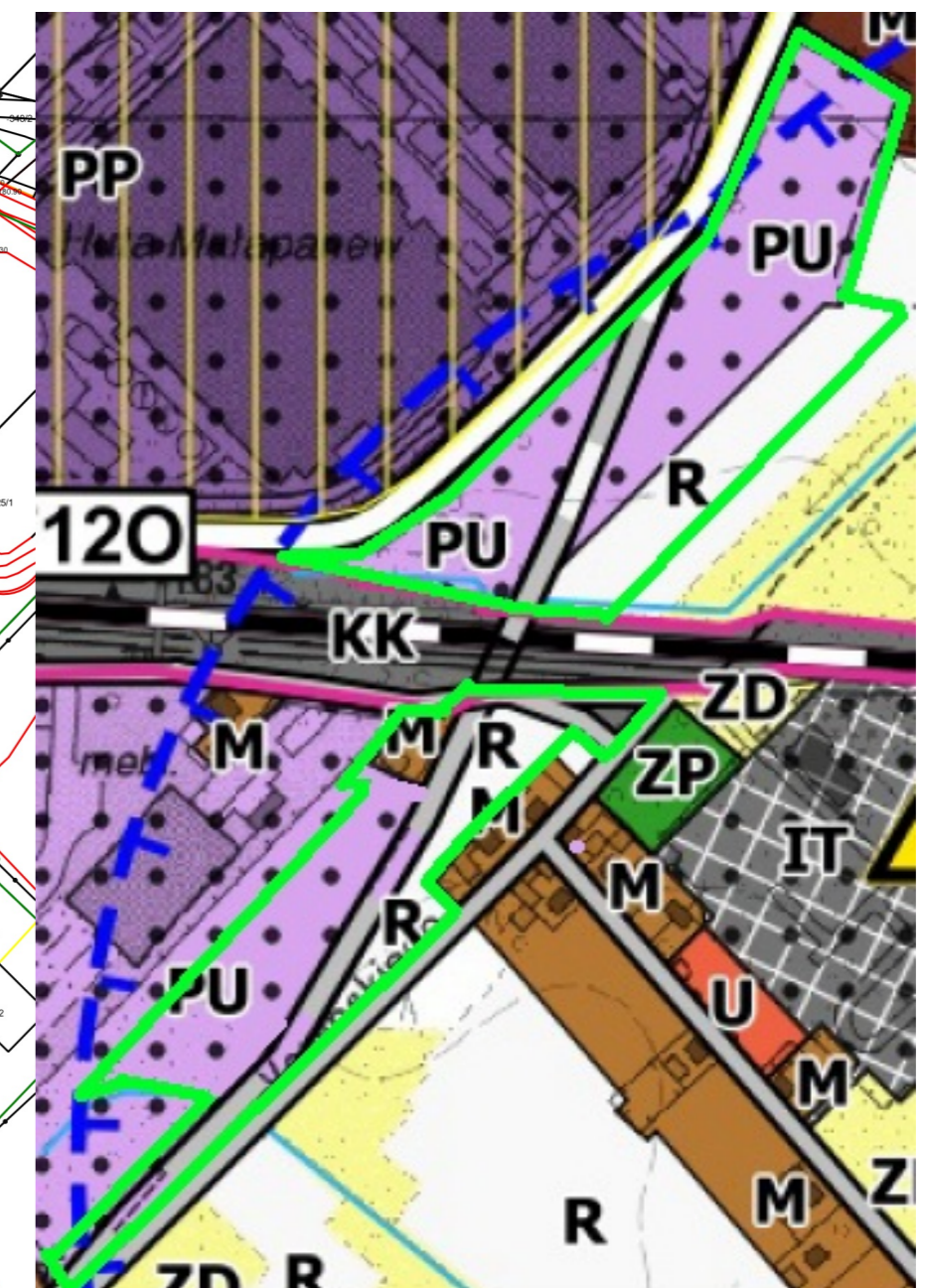


**LEGENDA:**

-  GRANICA OBSZARU OBJĘTEGO PLANEM MIEJSCOWYM
-  LINIE ROZGRANICZAJĄCE TERENY O RÓŻNYM PRZEZNACZENIU LUB RÓŻNYCH ZASADACH ZAGOSPODAROWANIA
-  NIEPRZEKRACZALNA LINIA ZABUDOWY
-  MN-U TEREN ZABUDOWY MIESZKANIOWEJ JEDNORODZINNEJ LUB USŁUG
-  U-P TERENY USŁUG LUB PRODUKCJI
-  RN TEREN ROLNICTWA Z ZAKAZEM ZABUDOWY
-  KDD TEREN DROGI DOJAZDOWEJ
-  STREFA OGRANICZEŃ OD TRANSPORTU KOLEJOWEGO - 10M OD OBSZARU KOLEJOWEGO
-  STREFA OGRANICZEŃ OD TRANSPORTU KOLEJOWEGO - 20M OD OSI SKRAJNEGO TORU KOLEJOWEGO



WYRYS ZE STUDIUM UWARUNKOWAŃ  
I KIERUNKÓW ZAGOSPODAROWANIA  
PRZESTRZENNEGO GMINY OZIMEK  
UCHWAŁA NR XLII/382/22 Z DNIA  
31 STYCZNIA 2022 r.



**LEGENDA:**

-  GRANICA OBSZARU OBJĘTEGO MIEJSCOWYM PLANEM
-  PU TERENY PRODUKCYJNO-USŁUGOWE O NISKIEJ INTENSYWNOCI
-  PP TERENY PRODUKCYJNO-USŁUGOWE
-  ZD TERENY DOLINNE WYKLUCZONE Z ZABUDOWY
-  ZP TERENY ZIELENI URZĄDZONEJ
-  R TERENY ROLNICZE
-  M TERENY ZABUDOWY WIELOFUNKCYJNEJ O NISKIEJ INTENSYWNOCI
-  IT TERENY OBIEKTÓW I URZĄDZEŃ INFRASTRUKTURY TECHNICZNEJ
-  U TERENY ZABUDOWY USŁUGOWEJ
-  STREFY OCHRONY OD UJĘĆ WÓD PODZIEMNYCH
-  DROGI POWIATOWE
-  DROGI GMINNE
-  KK TERENY KOMUNIKACJI KOLEJOWEJ

Układ współrzędnych płaskich prostokątnych pl-2000 Strefa 6 EPSG: 2177  
Mapa zasadnicza w postaci wektorowej z zasobu  
geodezyjno-kartograficznego Starostwa Powiatowego w Opolu  
Licencja nr GK.6642.2444.2024.MMa\_1609\_P  
z dnia 21.11.2024 r.