

**UCHWAŁA NR XIX/ 185 /12
RADY MIEJSKIEJ W OZIMKU**

z dnia 23 kwietnia 2012 r.

w sprawie uchwalenia Planu Odnowy Miejscowości Dylaki na lata 2012-2020

Na podstawie art. 18 ust. 2 pkt. 6 ustawy z dnia 8 marca 1990 r. o samorządzie gminnym /Dz. U. z 2001 r. Nr 142 poz. 1591, z 2002 r. Nr 23 poz. 220, Nr 62 poz. 558, Nr 113 poz. 984, Nr 153 poz. 1271, Nr 214 poz. 1806, z 2003 r. Nr 80 poz. 717, Nr 162 poz. 1568, z 2004 r. Nr 102 poz. 1055, Nr 116 poz. 1203, z 2005 r. Nr 172 poz. 1441, Nr 175 poz. 1457, z 2006 r. Nr 17 poz. 128, Nr 181 poz. 1337, z 2007 r. Nr 48 poz. 327, Nr 138 poz. 974, Nr 173 poz. 1218, z 2008 r. Nr 180 poz. 1111, Nr 223 poz. 1458, z 2009 r. Nr 52 poz. 420, Nr 157 poz. 1241; z 2010 r. Nr 28 poz. 142, Nr 28 poz. 146, Nr 40 poz. 230, Nr 106 poz. 675/ Rada Miejska w Ozimku u c h w a ł a, co następuje:

§ 1.

Uchwała się „ Plan Odnowy Miejscowości Dylaki na lata 2012 - 2020 ” przyjęty uchwałą Zebrania Wiejskiego sołectwa Dylaki z dnia 17 kwietnia 2012 r. w sprawie przyjęcia „ Planu Odnowy Miejscowości Dylaki na lata 2012 - 2020”.

§ 2.

Uchwała Zebrania Wiejskiego sołectwa Dylaki z dnia 17 kwietnia 2012 r. wraz z „ Planem Odnowy Miejscowości Dylaki na lata 2012 - 2020 ” stanowi załącznik do niniejszej uchwały.

§ 3.

Traci moc uchwała Nr XXXII / 257 / 05 z dnia 21 marca 2005 r. w sprawie zatwierdzenia „ Planu rozwoju wsi Dylaki ”.


§ 4.

Wykonanie uchwały powierza się Burmistrzowi Ozimka.

§ 5.


Uchwała wchodzi w życie z dniem jej podjęcia.

Przewodniczący Rady
Miejskiej


Joachim Wiesbach

Załącznik do Uchwały Nr XIX/ 185 /12
Rady Miejskiej w Ozimku
z dnia 23 kwietnia 2012 r.

Przewodniczący
Rady Miejskiej w Ozimku
Joachim Mesbach



UCHWAŁA Nr 1/2012

Zebrania Wiejskiego Sołectwa Dylaki

z dnia 17.04.2012 roku

w sprawie przyjęcia „Planu Odnowy Miejscowości Dylaki na lata 2012 – 2020

na podstawie art. 36 ust. 1 ustawy z dnia 8 marca 1990 r. o samorządzie gminnym (Dz. U. z 2001 r. Nr 142, poz. 1591, z późn.zm.) § 4 pkt 1 § 5 pkt 1,2 Statutu Sołectwa Dylaki. W związku z § 10 ust. 2, pkt 2, lit. a Rozporządzenia Ministra Rolnictwa i Rozwoju Wsi z dnia 14 lutego 2008 r. w sprawie szczegółowych warunków i trybu przyznawania pomocy finansowej w ramach działania „Odnowa i rozwój wsi” objętego Programem Rozwoju Obszarów Wiejskich na lata 2007-2013 (Dz. U. z 2008 r. Nr 38 poz. 220 ze zm.) Zebranie Wiejskie Sołectwa Dylaki uchwała co następuje:

§ 1

Uchwała się przyjęcie planu odnowy wsi pt. „ Plan Odnowy Miejscowości Dylaki na lata 2012 – 2020” stanowiący załącznik do niniejszej uchwały.

§ 2

„Plan Odnowy Miejscowości Dylaki na lata 2012 – 2020” zawiera w szczególności:

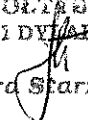
- Charakterystykę miejscowości,
- Inwentaryzację zasobów służących odnowie miejscowości,
- Ocenę mocnych i słabych stron miejscowości
- Opis planowanych zadań inwestycyjnych i przedsięwzięć aktywizujących społeczność lokalną.


§ 3

Wykonanie uchwały powierza się Sołtysowi Sołectwa Dylaki, który jest zobowiązany do przekazania „Planu Odnowy Miejscowości Dylaki na lata 2012 – 2020” Burmistrzowi Ozimka celem przedłożenia Radzie Miejskiej w Ozimku do zatwierdzenia.

§ 4

Uchwała wchodzi w życie z dniem uchwalenia przez Zebranie Wiejskie.

SOŁTYS
WSI DYLAKI

Barbara Starzyńska

Przewodniczący
Rady Miejskiej w Ozimku

Joachim Wusbach

**PLAN ODNOWY
MIEJSCOWOŚCI
DYLAKI
NA LATA 2012 - 2020**



Spis treści

1.	Wstęp	2
2.	Charakterystyka miejscowości	3
	• położenie miejscowości	
	• historia miejscowości	
	• struktura przestrzenna miejscowości	
3.	Inwentaryzacja zasobów służących odnowie miejscowości	8
	• zasoby przyrodnicze	
	• dziedzictwo kulturowe	
	• obiekty i tereny	
	• infrastruktura społeczna	
	• infrastruktura techniczna	
	• gospodarka i rolnictwo	
	• kapitał społeczny i ludzki	
4.	Ocena mocnych i słabych stron miejscowości.	16
5.	Opis planowanych zadań inwestycyjnych i przedsięwzięć aktywizujących społeczność lokalną.	18
6.	Podsumowanie.	24

„...Twórcie kulturę wsi, w której obok nowych wymiarów, jakie niosą czasy, pozostanie – jak u dobrego gospodarza – miejsce na rzeczy dawne, uświęcone tradycją, potwierdzone przez prawdę wieków...”

Jan Paweł II

Wstęp

Plan odnowy miejscowości opracowano zgodnie z rozporządzeniem Ministra Rolnictwa i Rozwoju Wsi z dnia 14 lutego 2008 r. w sprawie szczegółowych warunków i trybu przyznawania pomocy finansowej w ramach działania „Odnowa i rozwój wsi” objętego Programem Rozwoju Obszarów Wiejskich na lata 2007-2013 (Dz.U. Nr 38, poz.220 z póź. zm) oraz instrukcji do Planu Odnowy Miejscowości opracowanej przez Ministerstwo Rolnictwa i Rozwoju Wsi w celu wykorzystania istniejącego potencjału i szans rozwojowych, a zarazem umożliwienia dostępu do środków pomocowych. Opracowania niniejszego planu są wyznaczeniem zadań i działań strategicznych. Zapisy zawarte w planie odnowy miejscowości są zgodne z zapisami zawartymi w dokumentach dotyczących rozwoju naszej gminy. Dokument ten został poddany ocenie mieszkańców, a następnie uchwalony przez Zebranie Wiejskie.

Przedstawiony plan na lata 2012 – 2020 jest dokumentem otwartym, a zapisane w nim zadania będą aktualizowane stosownie do zmieniających się uwarunkowań wewnętrznych jak i zewnętrznych, pojawiających się nowych możliwości oraz zmiany hierarchii priorytetów.

1. Charakterystyka miejscowości

Położenie

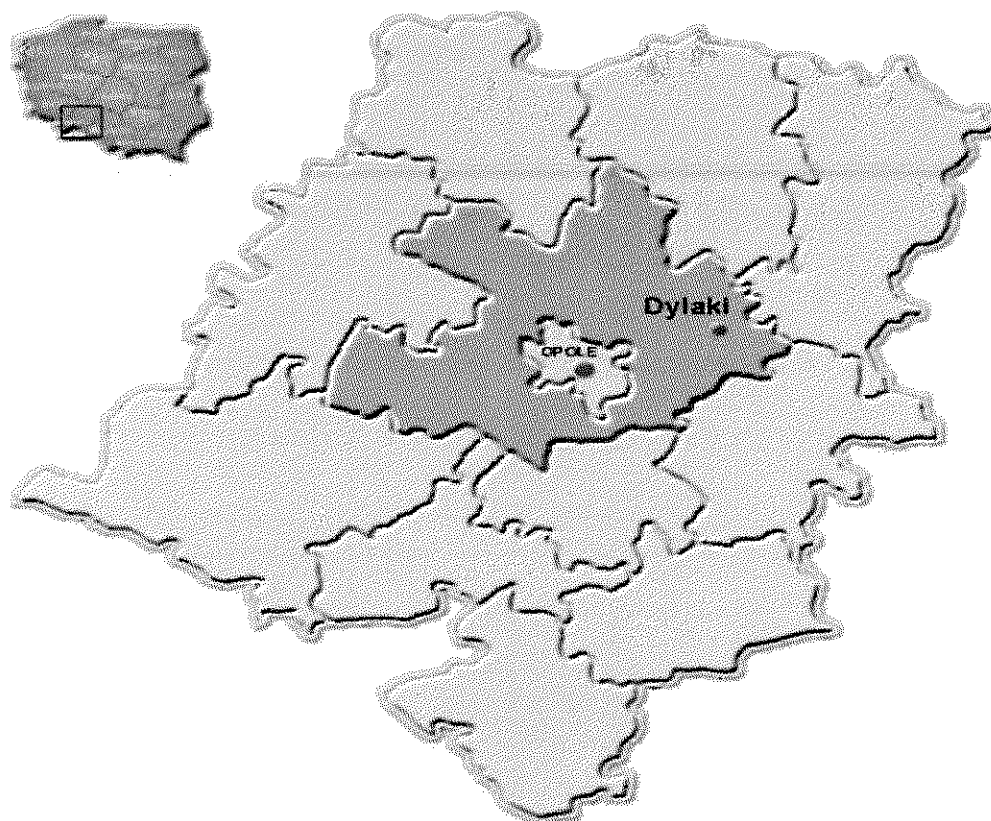
Wieś Dylaki położona jest w środkowo-wschodniej części województwa opolskiego. Wchodzi w skład jednostki administracyjnej Miasta i Gminy Ozimek. Od miasta wojewódzkiego – Opolą, dzieli ją odległość 28 kilometrów.

Jedynym środkiem transportu komunikacji zbiorowej Dylaki – Opole, są autobusy prywatnej firmy przewozowej LUZ. Wieś nie posiada połączenia z ośrodkami administracyjnymi gminy.

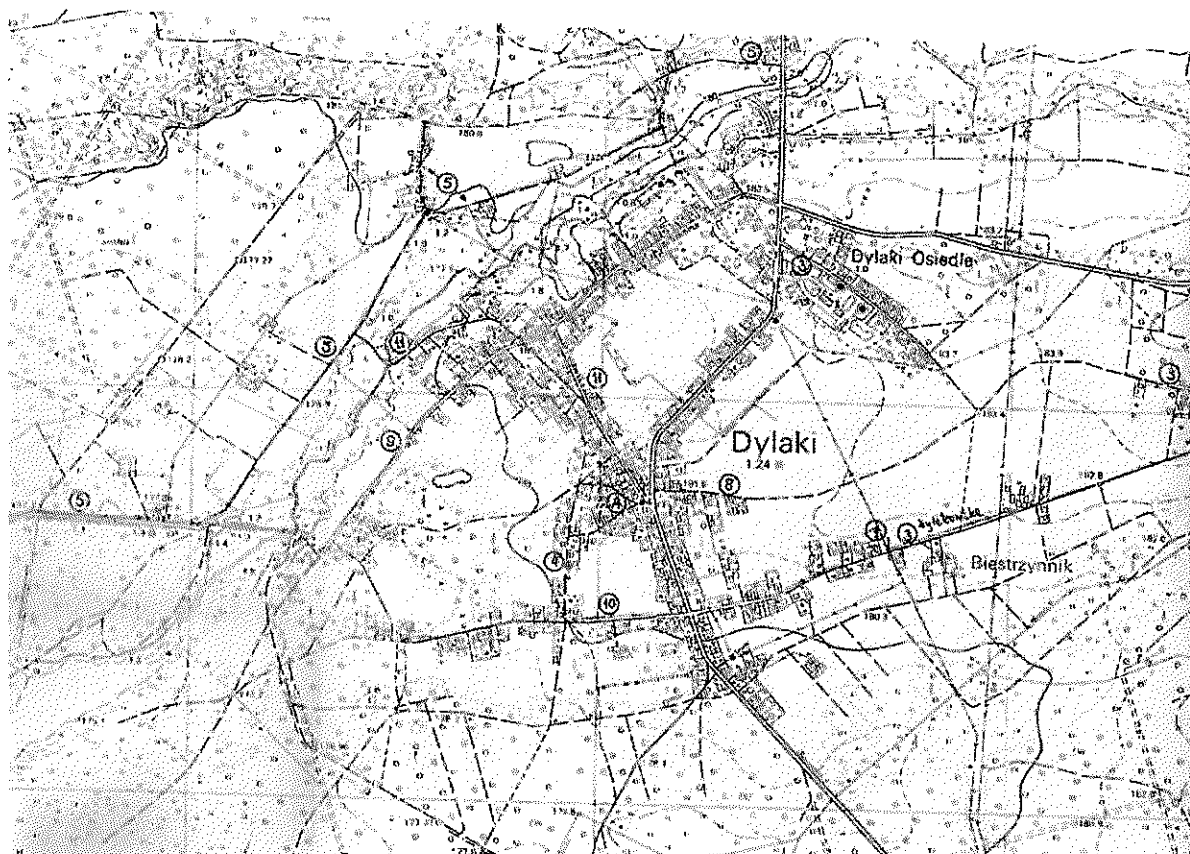
Ponadto przez teren wsi przebiega droga krajowa regionalna numer 463 Ozimek – Bierdzany. Na terenie sołectwa nie przebiega linia kolejowa. Najbliższa stacja PKP znajduje się w Ozimku.

Powierzchnia wsi wynosi 942 ha.

Średnia liczba mieszkańców wsi do 2002 wynosiła 1339 osób. Lata następne charakteryzowały się spadkiem liczby ludności, na koniec 2011 roku było 1211 osób.



Położenie naszej miejscowości w województwie.



Mapa topograficzna miejscowości Dylaki.

Historia

W katastrze z roku 1723 wymienia się pod Kadłubem przydrożny „Krug”(czyli karczmę, gospodę, oberżę) Dillera, gdzie wówczas mieszkało dwoje ludzi. To nazwisko pisano także jako Dylla, Tylla albo Dyhla i znane było w okolicznych wsiach, np. w Szczedrzyku w roku 1618 był młynarz Adam Dila i jeden gospodarz Mathes Dyla, pewnie od któregoś z tych nazwisk pochodzi nazwa wsi Dylaki.

Dylaki jako odrębną miejscowość, spotykamy dopiero po roku 1900. Bowiem od tego czasu Dylaki były przysiółkiem wchodzącym w skład Szczedrzyka. Przysiółek ten w 1819 roku miał 12 domów mieszkalnych, w których zamieszkiwało 54 mieszkańców. Wówczas z Dylak do Szczedrzyka nie było daleko, a najkrótsza droga prowadziła przez Zamoście. Tak było do roku 1938, kiedy jezioro turawskie te dwie miejscowości rozdzieliło.

Dylaki należały do parafii szczedrzykowskiej. Kościół zbudował tu w roku 1940 ks. Proboszcz Antoni Liszka. Poświęcił go ks. Negwer , wikariusz generalny we Wrocławiu. Do nowo utworzonej parafii p.


w. Św. Antoniego przyłączono sąsiednią wieś – Biestrzynnik, a od 1956 roku wieś Rzędów.

W Dylakach w roku 1898 utworzona została, przez Artura Fuchsa, „Strumpf und Wollwaren Fabrik” – zakład dziewiarski. Od tego czasu kobiety i dziewczyny, nie tylko z Dylak miały tu pracę. W gminie Ozimek, zakład ten był jako drugi co do wielkości po hucie „Małapanew”. Zakład dziewiarski „Opolanka”, którym zatrudnionych było 765 osób wszedł w wielki kryzys i przestał istnieć. W roku 1994 niemiecka firma „Coroplast” przejęła zakład i rozpoczęła w nim produkcję wiązek kablowych do samochodów koncernu Volkswagen. Obecnie zakład zatrudnia około 1700 osób i dalej rozwija się.



Struktura przestrzenna

Miejscowość położona jest w strefie lasów o dużych walorach przyrodniczych blisko Jeziora Turawskiego co spowodowało, że we wsi rozwinęło się budownictwo letniskowe. Wieś ma zabudowę ulicową z dominantą zakładu pracy „Coroplast” i kościoła. Stare budynki mają charakter budownictwa śląskiego (zagrody po obu stronach ulicy, dwustronne dachy spadziste). Dziś istnieje różnorodność budownictwa.



Dominanta – kościół parafialny św. Antoniego, zakład pracy „Coroplast”.



2. Inwentaryzacja zasobów miejscowości

Zasoby przyrodnicze

W strukturze funkcjonalno – przestrzennej wsi największą pozycję zajmują lasy. Są to lasy o wysokiej wartości gospodarczej, z których pozyskuje się surowiec tartaczny, kopalniaki, papierówkę, korę, opał a także o dużych wartościach dla celów rekreacyjnych - zbieractwa grzybów i jagód. Położenie wsi w strefie lasów o dużych walorach przyrodniczych, blisko jeziora turawskiego, spowodowało, że na terenie wsi rozwija się funkcja rekreacyjna związana z wypoczynkiem sobotnio – niedzielnym, a także zbieractwem grzybów i jagód.




Bocianie gniazdo znajduje się w środku miejscowości, wpisane do rejestru gniazd.

Dziedzictwo kulturowe

Bogactwem dziedzictwa kulturowego naszej miejscowości jest posługiwanie się gwara śląską, kultywowanie zwyczajów i obrzędów takich jak: wodzenie niedźwiedzia, obchody św. Marcina, polterabent, dożynki, zdobienie jajek – kroszonki. Na obszarze Dylak znajdują się

obiekty wpisane do rejestru zabytków: kościół parafialny, plebania, tartak wodny, domy mieszkalne, kapliczki przydrożne.



Stuletni tartak.




Kapliczka



Kapliczka z roku 1929

Obiekty i tereny

Wieś posiada plac zabaw dla dzieci, gminne tereny zielone, skwery. Przez naszą wieś przebiegają ścieżki rowerowe i miejsca odpoczynku dla turystów.



Tereny zielone przed świetlicą wiejską.

Infrastruktura społeczna

W naszej miejscowości znajdują się:
świetlica wiejska, świetlica OSP, świetlica TSKN, szkoła podstawowa, przedszkole, filia biblioteki, parafia rzymsko-katolicka św. Antoniego, klasztor sióstr Sercanek, cmentarz komunalny.



Szkoła



Kompleks użyteczności publicznej – przedszkole, biblioteka, świetlica wiejska i TSKN.



Straż pożarna.

Infrastruktura techniczna

Na terenie sołectwa funkcjonuje wodociąg z ujęcia wody w Biestrzynniku.

Wieś jest w trakcie budowy sieci kanalizacji sanitarnej, grawitacyjno - ciśnieniowej wraz z przyłączami i obiektami towarzyszącymi. Sieć kanalizacyjna odprowadzać będzie ścieki komunalne z obszaru wsi do oczyszczalni ścieków w Antoniewie. Domostwa na obrzeżach dalej pozostaną bez kanalizacji.

Dylaki zasilane są za pośrednictwem sieci 15 kV z Głównego Punktu Zasilającego „GPZ” Ozimek zlokalizowanego w południowej części miasta.

Sieć elektryczna wykonana jest jako napowietrzna na słupach betonowych i drewnianych. W zakresie elektroenergetyki przyszłe działania na terenie wsi będą obejmować przede wszystkim modernizację i budowę oświetlenia ulic, ponieważ obecne oświetlenie ulic jest niedostateczne.

Wieś nie jest objęta gazyfikacją przewodową, część mieszkańców korzysta z dostaw gazu propan – butan dowożonego w butlach.

Od roku 1997 cała wieś została objęta siecią telekomunikacyjną.

Odpady komunalne gromadzone są w kontenerach indywidualnych poszczególnych właścicieli posesji. Objęte są systematyczną zbiórką i wywożone na składowisko odpadów.

Gospodarka i rolnictwo

Na terenie wsi funkcjonują zakłady produkcyjno – usługowe, punkty gastronomiczne, gospodarstwa agroturystyczne oraz gospodarstwa rolne. Funkcja rolnicza powoli upada. Małe gospodarstwa rolne przestały funkcjonować, pozostało kilku rolników i tylko jedno gospodarstwo specjalizujące się hodowlą bydła mlecznego.

Kapitał społeczny i ludzki

Organizacje działające na terenie miejscowości:
Rada Sołecka, Grupa Odnowy Wsi, Stowarzyszenie Rozwoju Wsi Dylaki, OSP, koło Mniejszości Niemieckiej, Caritas, Zespół Folklorystyczny Dialog, Rada Parafialna, Zgromadzenie Sióstr Sercanek.



Zespół folklorystyczny „Dialog”

1. Ocena mocnych i słabych stron miejscowości

Silne strony :

- Walory krajobrazowo – turystyczne
- Infrastruktura: sieć wodociągowa, kanalizacyjna, telefonów stacjonarnych, sieć energetyczna
- Ścieżki rowerowe
- Graniczenie wsi z Jeziorem Turawskim i stawami Poliwodzkiemi
- Potencjalne tereny pod inwestycje
- Plan zagospodarowania przestrzennego
- Gospodarstwa agroturystyczne
- Punkty gastronomiczne
- Zakład „Coroplast”
- Zakłady usługowe
- Siedziba Parafii rzymsko – katolickiej
- Zgromadzenie Służebnic Najświętszego Serca Jezusa
- Szkoła podstawowa
- Przedszkole
- Filia urzędu pocztowego
- Filia biblioteki publicznej
- Ochotnicza straż pożarna
- Zespół folklorystyczny „Dialog”
- Miejsce spotkań mieszkańców – świetlica wiejska
- Rada sołecka
- Mniejszość niemiecka
- Stowarzyszenie Rozwoju Wsi Dylaki
- Caritas

Słabe strony:

- Brak kanalizacji na obrzeżach wsi
- Brak chodników i wyasfaltowanych dróg, parkingów
- Słabe gleby
- Niska świadomość ekologiczna
- Brak miejsc do uprawiania sportu i rekreacji

- Brak połączeń autobusowych z ośrodkami administracyjnymi gminy, przychodniami lekarskimi, szkołami ponadgimnazjalnymi w Ozimku
- Słabo oświetlone ulice, drogi gminne i wojewódzka
- Brak ofert na zagospodarowanie wolnego czasu dla dorosłych, młodzieży i dzieci
- Pojedynczy dostęp do Internetu
- Słaba integracja mieszkańców
- Brak spójności interesów organizacji społecznych

Zagrożenia:

- Rosnąca przestępczość i patologie społeczne
- Zmienność prawa
- Rozwarstwianie się społeczeństwa na biednych i bogatych,
- Brak środków finansowych
- Migracja ludności przede wszystkim młodzieży poza granice kraju
- „Dzikie wysypiska”
- Bezpieczeństwo mieszkańców

Szanse:

- Budowa kanalizacji sanitarnej pozostałych domostw
- Budowa chodników, parkingów
- Odnowa nawierzchni dróg gminnych
- Budowa sieci gazowej
- Budowa sieci internetowej
- Podnoszenie poziomu wykształcenia
- Rosnąca świadomość ekologiczna mieszkańców
- Powroty mieszkańców z zagranicy - otwieranie własnych działalności gospodarczych
- Tworzenie nowych miejsc pracy
- Rozwój budownictwa mieszkaniowego
- Promocja sołectwa poprzez znane osoby (turystyka krajowa i zagraniczna)
- Możliwość korzystania ze środków pomocy pochodzących z U.E.

Wizja miejscowości:

Wieś Dylaki to miejscowość o dużych walorach przyrodniczych, proponuje aktywny wypoczynek, kultywuje tradycje i obyczaje.

4. Plan zadań do realizacji.

Zadanie I

Podnoszenie atrakcyjności infrastruktury społeczno - kulturalnej, rekreacyjno - sportowej i turystycznej.

- Wyposażenie świetlicy wiejskiej
- Budowa boiska sportowego lub sali gimnastycznej przy szkole podstawowej z dostępem dla mieszkańców
- Budowa boiska wielofunkcyjnego na placu zabaw
- Stworzenie tras dla spacerowiczów i do jazdy konnej oraz miejsc odpoczynku
- Remont i wyposażenie pomieszczenia edukacyjno - rekreacyjno – sportowego
- Budowa parkingów i miejsc postojowych
- Modernizacja, remont kapliczek i krzyży przydrożnych oraz pomnika ofiar poległych w I wojnie światowej.
- Budowa nowego ogrodzenia, terenu przedszkola
- Rewitalizacja terenu przy kościele parafialnym

Zadanie II

Modernizacja istniejącego systemu komunikacji drogowej.

- Budowa kanalizacji poza zwartą zabudową wsi
- Budowa dróg, chodników, parkingów
- Budowa i modernizacja oświetlenia

Zadanie III

Kultywowanie tradycji społeczności lokalnych.

- Organizowanie imprez promujących i integracyjnych mieszkańców

5. Szczegółowy opis zadań

Zadanie I

Tytuł projektu	1. Wyposażenie świetlicy wiejskiej
Cel	poprawa jakości życia mieszkańców poprzez zaspokojenie potrzeb społeczno – kulturalnych
Przeznaczenie	samorealizacja mieszkańców w dziedzinie kultury
Harmonogram realizacji	2012 - 2014
Kwota końcowa	30 000. złotych
Źródła finansowania	fundusz sołecki, sponsorzy, inne granty

Tytuł projektu	2. Budowa boiska sportowego lub sali gimnastycznej przy szkole podstawowej z dostępem dla mieszkańców
Cel	poprawa jakości warunków nauczania
Przeznaczenie	ogólnodostępne, rekreacyjne i sportowe
Harmonogram realizacji	2012 – 2013
Kwota końcowa	1 200 000 tysięcy
Źródła finansowania	budżet gminy, PROW, inne środki

Tytuł projektu **3. Budowa boiska wielofunkcyjnego na placu zabaw**

Cel	tworzenie sprzyjających warunków do uprawiania różnorodnych form aktywności sportowej i rekreacyjnej
Przeznaczenie	mobilizowanie społeczności do aktywnego spędzania wolnego czasu
Harmonogram realizacji	2014 -2015
Kwota końcowa	300 000.złotych
Źródła finansowania	budżet gminy, PROW, inne środki

Tytuł projektu **4. Stworzenie tras dla spacerowiczów i do jazdy konnej oraz miejsc odpoczynku**

Cel	wzrost nowych ofert w zakresie turystyki i rekreacji
Przeznaczenie	zwiększenie atrakcyjności wsi, wzrost liczby turystów
Harmonogram realizacji	2015 – 2017
Kwota końcowa	50 000 złotych
Źródła finansowania	budżet gminy ,PROW, WFOŚiGW, inne środki

Tytuł projektu **5. Remont i wyposażenie pomieszczenia edukacyjno – rekreacyjno - sportowego**

Cel	zagospodarowanie wolnego czasu dzieci, młodzieży i dorosłych, wzrost aktywności mieszkańców
Przeznaczenie	integracja mieszkańców

Harmonogram realizacji 2012 – 2014

Kwota końcowa 10 000 złotych

Źródła finansowania budżet gminy, sponsorzy, praca mieszkańców

Tytuł projektu **5. Budowa parkingów i miejsc postojowych**

Cel zaspokojenie potrzeb społecznych oraz poprawa infrastruktury komunikacyjnej

Przeznaczenie użytek publiczny

Harmonogram realizacji 2014 – 2017

Kwota końcowa 100 000 złotych

Źródła finansowania budżet gminy, zakład „Coroplast”

Tytuł projektu **6. Modernizacja, remont kapliczek przydrożnych oraz pomnika ofiar poległych w I wojnie światowej.**

Cel ochrona i zachowanie dziedzictwa kulturowego

Przeznaczenie rozwój funkcji turystycznej oraz poprawa estetyki miejscowości

Harmonogram realizacji 2014-2020

Kwota końcowa 70 000 złotych

Źródła finansowania budżet gminy, mieszkańcy, TSKN, inne

Tytuł projektu **7. Budowa nowego ogrodzenia, terenu przedszkola**

Cel poprawa bezpieczeństwa dzieci i jakości warunków nauczania

Przeznaczenie edukacja dzieci w wieku przedszkolnym

Harmonogram realizacji	2015
Kwota końcowa	60 000 złotych
Źródła finansowania	budżet gminy, inne granty

Tytuł projektu **8. Rewitalizacja terenu przy kościele parafialnym**

Cel	ochrona i zachowanie dziedzictwa kulturowego
Przeznaczenie	zaspokojenie potrzeb kulturowych
Harmonogram realizacji	2013 – 2018
Kwota końcowa	300 000 złotych
Źródła finansowania	parafianie, inne źródła

Zadanie II

Tytuł projektu **1. Budowa kanalizacji sanitarnej poza zwartą zabudową wsi**

Cel	podnoszenie atrakcyjności infrastruktury technicznej
Przeznaczenie	ochrona środowiska
Harmonogram realizacji	2012 – 2020
Kwota końcowa	2 000 000 złotych
Źródła finansowania	budżet gminy, PROW, WFOŚiGW

Tytuł projektu **2. Budowa dróg i chodników**

Cel	poprawa bezpieczeństwa mieszkańców
-----	------------------------------------

Przeznaczenie	zwiększenie standardu i jakości dróg transport publiczny
Harmonogram realizacji	2012 – 2020
Kwota końcowa	4 000 000 złotych
Źródła finansowania	budżet gminy, fundusze unijne

Tytuł projektu	3. Budowa i modernizacja oświetlenia
Cel	poprawa bezpieczeństwa mieszkańców
Przeznaczenie	mieszkańcy, turyści
Harmonogram realizacji	2012 – 2020
Kwota końcowa	100 000
Źródła finansowania	budżet gminy, fundusze unijne

Zadanie III

Tytuł projektu	2. Organizowanie imprez promujących i integracyjnych mieszkańców
Cel	integracja mieszkańców, inicjowanie, koordynowanie przedsięwzięć mieszkańców, promocja miejscowości
Przeznaczenie	kultywowanie tradycji
Harmonogram realizacji	2012 – 2020
Kwota końcowa	30 000 złotych
Źródła finansowania	fundusz sołecki, sponsorzy, małe granty

Podsumowanie

Zakładane cele w Planie Odnowy Miejscowości przewidują wzrost znaczenia wsi jako lokalnego ośrodka rozwoju kultury, edukacji sportu i rekreacji. Założeniem planu jest unowocześnienie infrastruktury, podniesienie standardu zamieszkania ludności, ochrona wartości historycznych, wprowadzenie nowych funkcji społeczno – gospodarczych. Celem projektów ujętych w planie jest pobudzenie aktywności lokalnej społeczności oraz stymulowanie współpracy na rzecz rozwoju i promocji wartości związanych z miejscową specyfiką społeczną i kulturową. Realizacja Planu Odnowy Miejscowości ma także służyć integracji społeczności lokalnej, większemu zaangażowaniu w sprawy wsi, zagospodarowaniu wolnego czasu dzieci, młodzieży i dorosłych, budowaniu tożsamości lokalnej oraz rozwojowi organizacji społecznych.

Przewodniczący
Rady Miejskiej w Ozimku
Joachim Mosbach

