

Projekt

z dnia 17 lutego 2022 r.  
Druk nr 3

**UCHWAŁA NR .....**  
**RADY MIEJSKIEJ W OZIMKU**

z dnia 28 lutego 2022 r.

**w sprawie przystąpienia do sporządzenia miejscowego planu zagospodarowania przestrzennego  
w rejonie oczyszczalni ścieków w Antoniowie oraz stacji uzdatniania wody w Ozimku.**

Na podstawie art. 18 ust. 2 pkt 5 ustawy z dnia 8 marca 1990 r. o samorządzie gminnym (t.j. Dz. U. z 2021 r. poz. 1372, 1834) oraz art. 14 ust. 1, 2 i 4 ustawy z dnia 27 marca 2003 r. o planowaniu i zagospodarowaniu przestrzennym (t.j. Dz. U. z 2021 r. poz. 741, 784, 922, 1873, 1986) – Rada Miejska w Ozimku uchwala, co następuje:

§ 1. Postanawia się przystąpić do sporządzenia miejscowego planu zagospodarowania przestrzennego dla terenów położonych w miejscowości:

- 1) Antoniów, w rejonie oczyszczalni ścieków przy ul. Recznej,
- 2) Ozimek, w rejonie stacji uzdatniania wody i szpitala przy ul. Częstochowskiej,

§ 2. Granice obszaru objętego przystąpieniem do sporządzenia miejscowego planu zagospodarowania przestrzennego określa załącznik graficzny nr 1 i 2 do niniejszej uchwały.

§ 3. Wykonanie uchwały powierza się Burmistrzowi Ozimka.

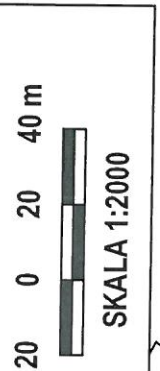
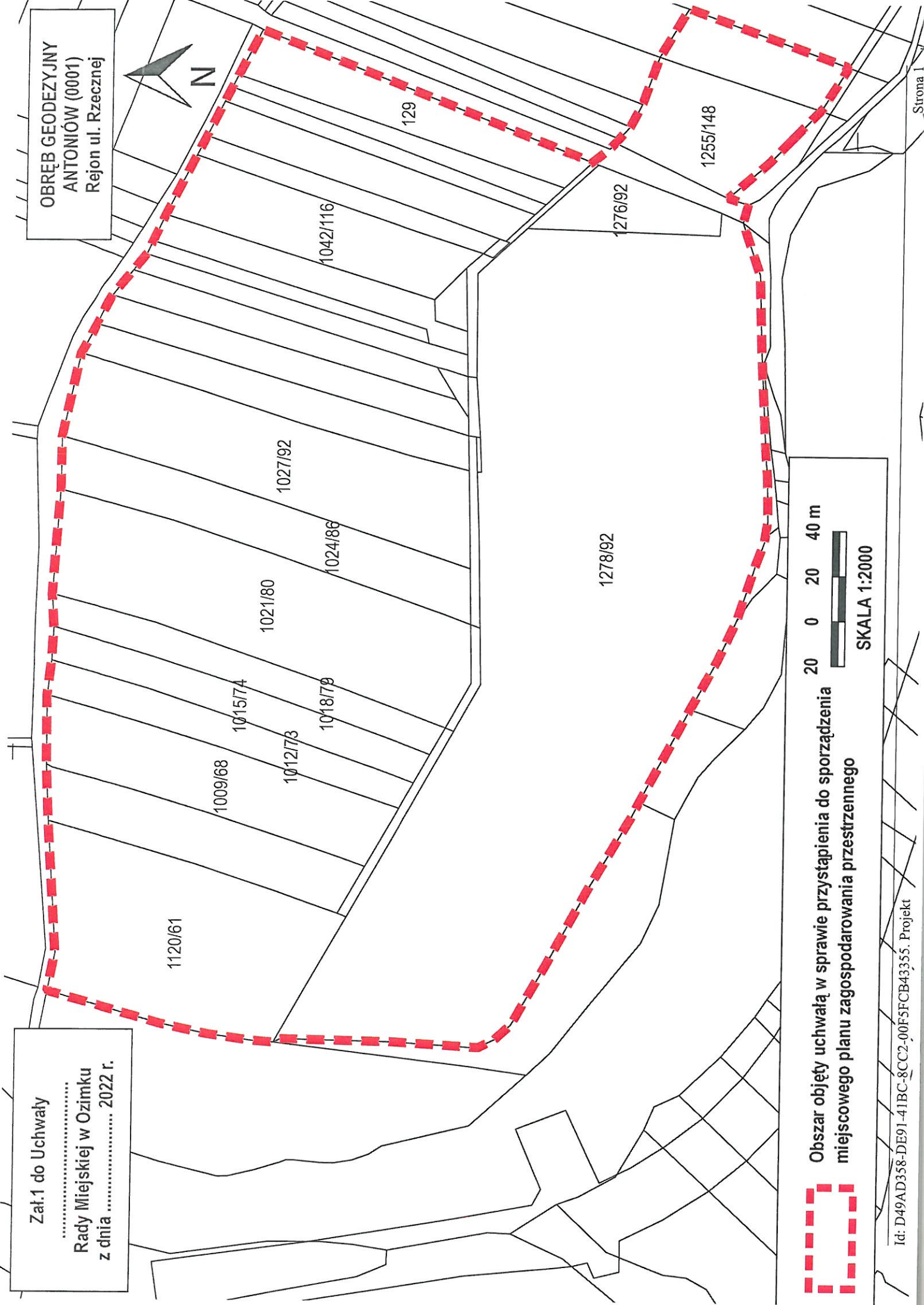
§ 4. Uchwała wchodzi w życie z dniem podjęcia.

Przewodnicząca Rady  
Miejskiej w Ozimku

**Aldona Koczur**

Zat.1 do Uchwały  
.....  
Rady Miejskiej w Ozimku  
z dnia ..... 2022 r.

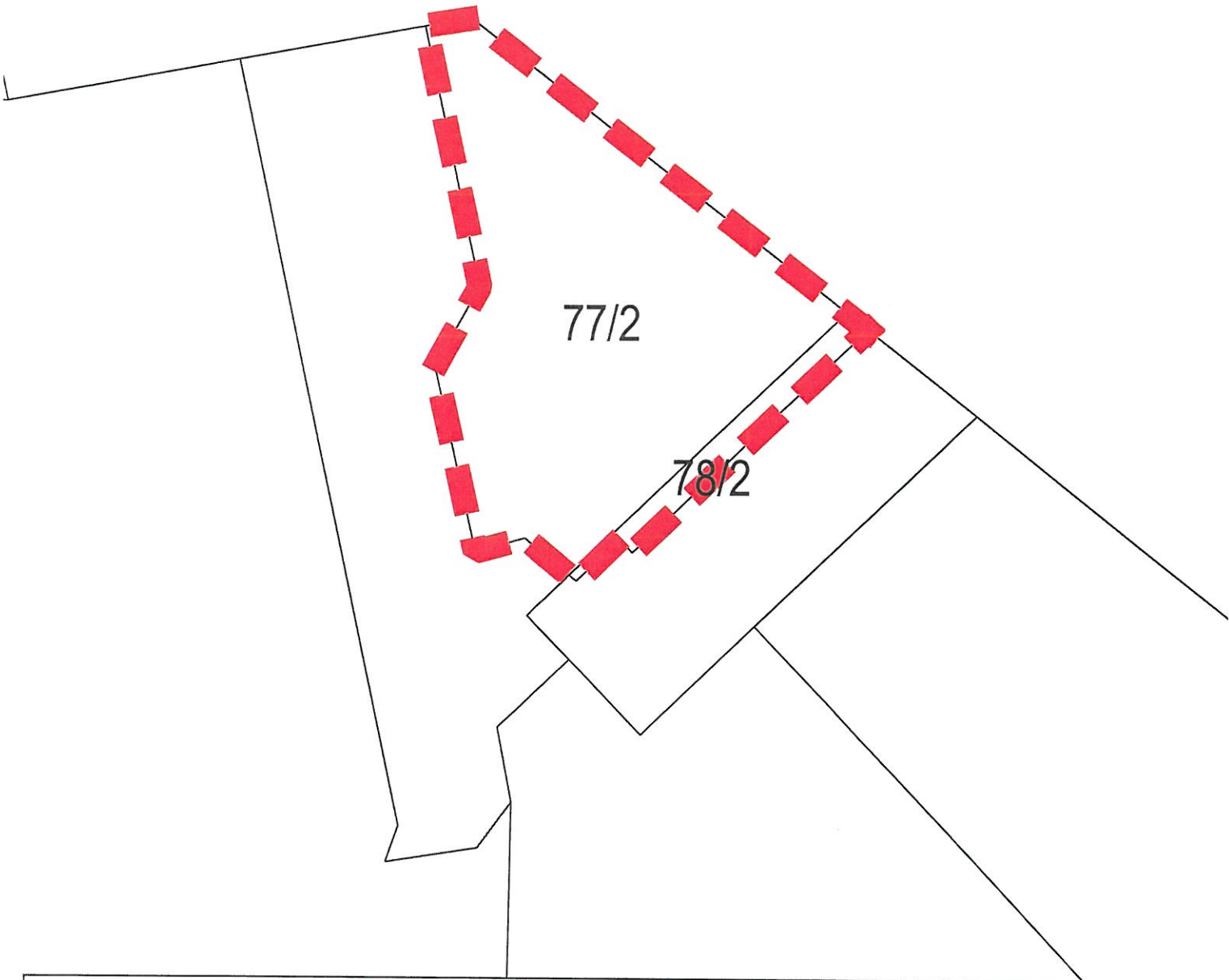
OBRĘB GEODEZYJNY  
ANTONIÓW (0001)  
Rejon ul. Rzecznej




Obszar objęty uchwałą w sprawie przystąpienia do sporządzenia  
miejscowego planu zagospodarowania przestrzennego

Załącznik 2 do Uchwały  
.....  
Rady Miejskiej w Ozimku  
z dnia ..... 2022 r.

OBRĘB GEODEZYJNY  
OZIMEK (0091)  
Rejon ul. Częstochowskiej



 Obszar objęty uchwałą w sprawie przystąpienia do sporządzenia miejscowego planu zagospodarowania przestrzennego

20 0 20 m  
SKALA 1:1000

### Uzasadnienie

Celem miejscowego planu zagospodarowania przestrzennego w rejonie oczyszczalni ścieków przy ulicy Rzecznej wsi Antoniów oraz stacji uzdatniania wody przy ulicy Częstochowskiej w miejscowości Ozimek jest dopuszczenie budowy farm fotowoltaicznych. Inwestycja ma na celu zmniejszenie kosztów zużycia energii elektrycznej na potrzeby funkcjonowania obiektów oczyszczalni i stacji uzdatniania wody. Inwestycja nie narusza ustaleń studium uwarunkowań i kierunków zagospodarowania przestrzennego gminy Ozimek.

p.o. Kierownika Referatu  
Planowania Przestrzennego  
i Gospodarki Komunalnej  
  
Joanna Zielińska